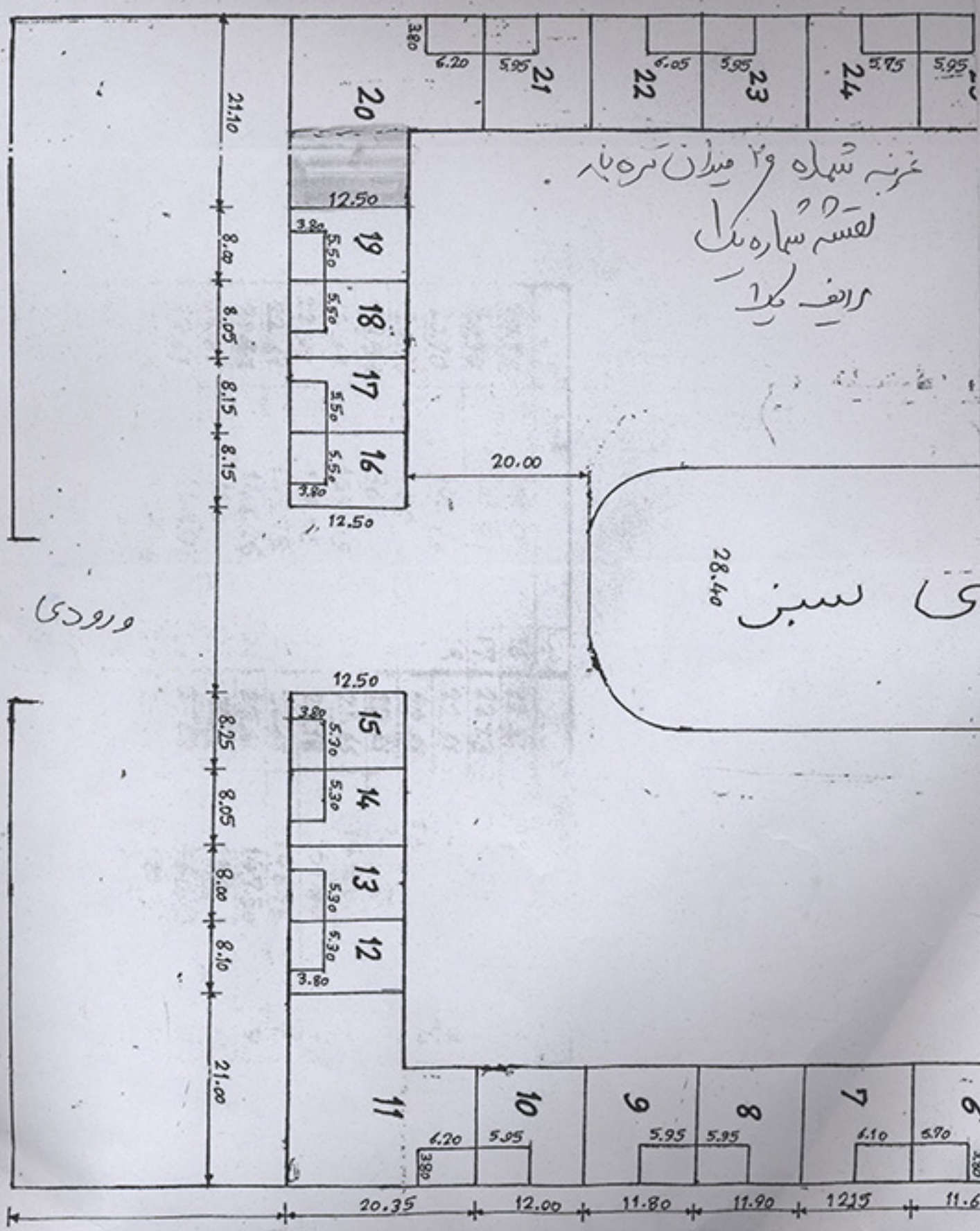


30.00    20.60    11.90    11.90    11.90    11.70    12.



مزرعه شیاره و ۲ میدان تره بار  
لغزه شماره ۱  
وروف کلا

مقاسم سبز  
28.40

ورودی

20.00

20.35    12.00    11.80    11.90    12.15    11.6

۱۳۰۰

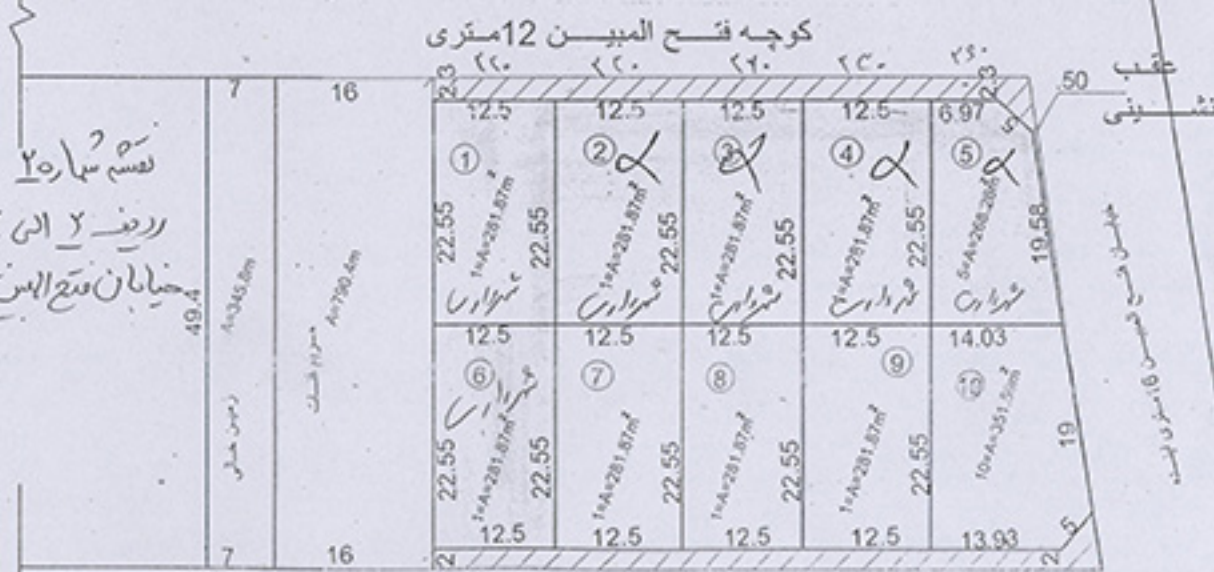
# خیابان فلاح المبین



تعداد ۲-۳-۴ واحد  
 نام شهرداری  
 نقشه اوغ و بی

1. ابعاد کسروکی بر طبق طرح تفصیلی - باشد یا خیر
2. عقب نشینی دارد یا خیر
3. عرض دولتی میات -
4. ملک قوه -
5. مس طرح و زیر بنا -
6. فاصله ملک مورد نظر تا معیاری مشخص گردد
7. تکیه حساب واحد شهرداری

تعمیر شماره ۲  
 رفیق ۲ الی ۷  
 حیابان فلاح المبین از سند فلاح



شماره	مساحت گازی	شمال	شرق	جنوب	غرب
1	281.87m	12.5	22.55	12.5	22.55
2	281.87m	12.5	22.55	12.5	22.55
3	281.87m	12.5	22.55	12.5	22.55
4	281.87m	12.5	22.55	12.5	22.55
5	268.26m	6.97+5	19.58+5	14.03	22.55
6	281.87m	12.5	22.55	12.5	22.55
7	281.87m	12.5	22.55	12.5	22.55
8	281.87m	12.5	22.55	12.5	22.55
9	281.87m	12.5	22.55	12.5	22.55
10	351.59m	14	19+5	13.93+5	22.55

دقیقاً  
 مهندسین رسمی داد گستر

کوچه فلاح المبین 12 متری



کارشناس رسمی داد گستر

موسسه تخصصی خدمات فنی و مهندسی داد گستر شماره 12 کوچه فلاح المبین تهران

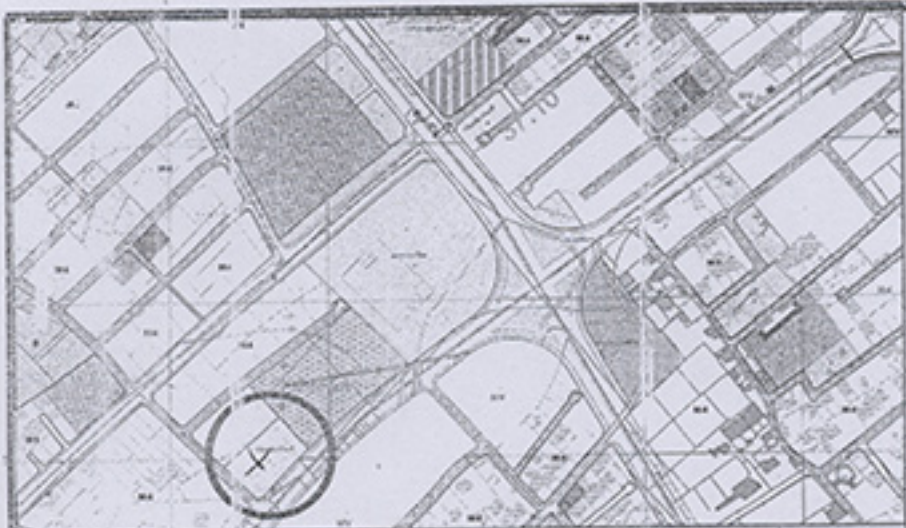
شهرداری رفیق دو منطقه دو

مهندس: عبدالکرم...

0-1

نقشه شماره ۳  
 روضه‌خانه  
 اداره اسکان و عمران و خدمات شهرداری مشهد

منطقه دو



ردیف	پلاک	مساحت	شماره	متر	نوع	مساحت	گروه
۱		۲۱۸۱	۱	۳۵			مسکونی
۲		۲۱۸۲	۲	۳۵			مسکونی
۳		۲۱۸۳	۳	۳۵			مسکونی
۴		۲۱۸۴	۴	۳۵			مسکونی
۵		۲۱۸۵	۵	۳۵			مسکونی
۶		۲۱۸۶	۶	۳۵			مسکونی
۷		۲۱۸۷	۷	۳۵			مسکونی
۸		۲۱۸۸	۸	۳۵			مسکونی
۹		۲۱۸۹	۹	۳۵			مسکونی
۱۰		۲۱۹۰	۱۰	۳۵			مسکونی
۱۱		۲۱۹۱	۱۱	۳۵			مسکونی
۱۲		۲۱۹۲	۱۲	۳۵			مسکونی
۱۳		۲۱۹۳	۱۳	۳۵			مسکونی
۱۴		۲۱۹۴	۱۴	۳۵			مسکونی
۱۵		۲۱۹۵	۱۵	۳۵			مسکونی
۱۶		۲۱۹۶	۱۶	۳۵			مسکونی
۱۷		۲۱۹۷	۱۷	۳۵			مسکونی



آدرس: بلوار امام (۲) - خیابان ۳۵ متری - جنب مشرفه رشد  
 مالک: آقای صانت  
 مهندس: دفتر طراحی پرواناس

بزرگ‌ترین مساحت در این زمین به این جهت می‌باشد که زمین به یک واحد مسکونی تقسیم می‌گردد.



بزرگ‌ترین مساحت در این زمین به این جهت می‌باشد که زمین به یک واحد مسکونی تقسیم می‌گردد.

این زمین فرجه مشرفه رشد می‌باشد.

مرد ۹۵

۹۵/۱۱۲

۹۵/۴۴

مساحت کل زمین	۲۱۸۱	مرد	۹۵
مساحت طرح	۲۱۸۱	مرد	۹۵
مساحت عرصه نظارت	۲۱۸۱	مرد	۹۵

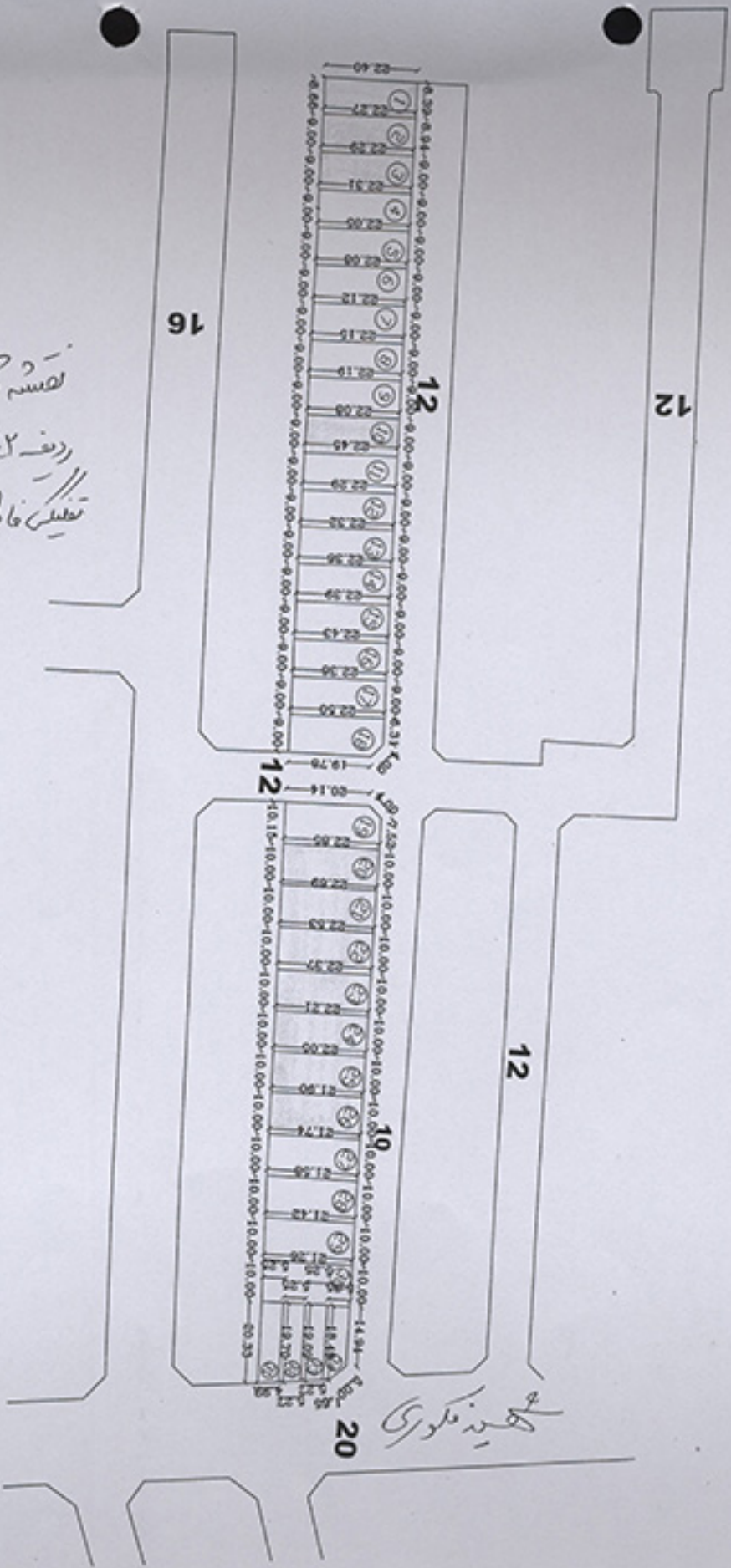
بهره و ابعاد هیچ

توسعه ملکه سرد نظر طرح حائز  
 مساحت ابرو در طرح خاص مساحت با صرا  
 مساحت تیسو دارد با صرا  
 مساحت از ابرو ادا می‌نماید با صرا  
 مساحت بود دارای بوده در حالت با صرا  
 ابرو مساحت طرح و زیر با ابرو طرح فرشته  
 مساحت طرح تصحیح شده کرده  
 مساحت ملکه سرد نظر با صرا ابرو مساحت کرده

۹۵/۱۱۲

شهرداری منطقه دو مشهد  
 مرد ۹۵



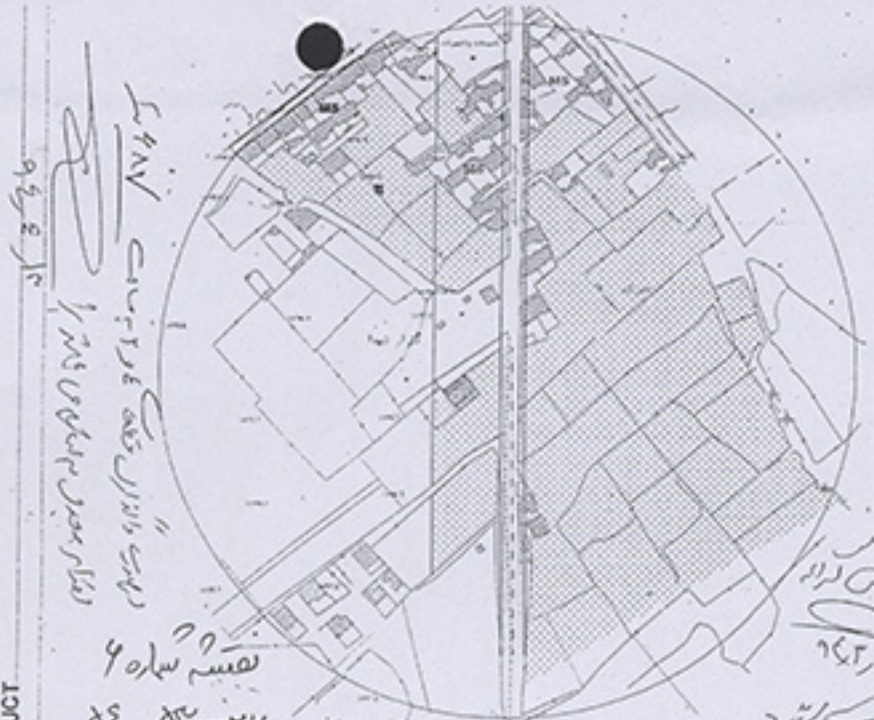


تقسیم فاضلہ مدرسہ اسلامیہ  
رقف ۱۶۲ الی ۱۵۲  
تقسیم سہ ماہیہ

**مهرت**  
**مهرت**

نقشه تفکیکی ملک  
 آقای علی فرانس  
 ادرس ملک  
 خیابان خلیل آباد

ردیف	مساحت مربع متر	مساحت اراضی ملک			
		مربع متر	مربع متر	مربع متر	مربع متر
1	390.00	27.57	13,000.74	28.00	5.00
2	364.50	28.00	13,000.00	20,000.00	5,200.00
3	290.00	20.00	1,000	30.00	13.00
4	103.35	1.94+3.88	8,170.20	20.00	10.25
5	306.00	20.00	15.00	30.00	15.00
6	249.00	22.44	8.50	13.74	8,170.00
مجموع	1091.00				
	2867.75				



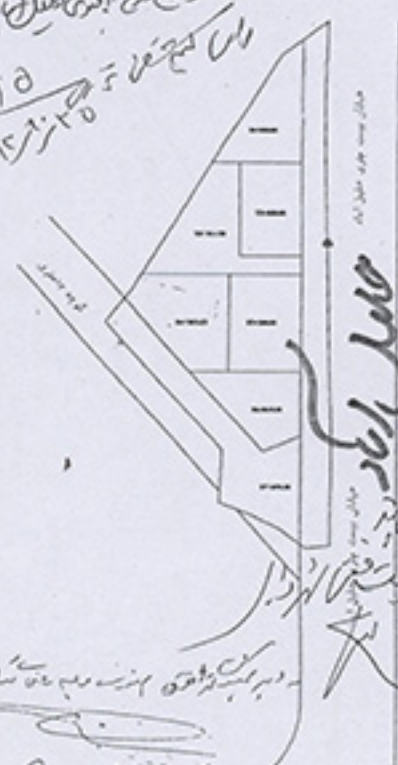
تقسیم شماره ۶  
 زمین ۵۴ - ۵۵  
 ۹۴/۳۳/۳۴

مساحت کل زمین ۲۸۶۷.۷۵ متر مربع  
 اراضی زراعتی ۱۳۰۰۰.۷۴ متر مربع  
 اراضی مسکونی ۲۰۰۰۰.۰۰ متر مربع  
 ۹۴/۳۳/۳۴

طبق قانون دریا که تقد  
 قانونی سال ۱۳۹۴

دانشگاه آزاد اسلامی  
 واحد تهران مرکزی  
 دانشکده مهندسی  
 ۱۵

مهرت  
 مهرت  
 مهرت



مساحت کل زمین ۲۸۶۷.۷۵ متر مربع

مساحت کل زمین ۲۸۶۷.۷۵ متر مربع  
 اراضی زراعتی ۱۳۰۰۰.۷۴ متر مربع  
 اراضی مسکونی ۲۰۰۰۰.۰۰ متر مربع  
 ۹۴/۳۳/۳۴




مساحت کل ۲۸۶۷.۷۵ متر مربع  
 مساحت تعریض معابر ۱۰۹۱.۰۰ متر مربع  
 مساحت خالص ۱۷۷۶.۷۵ متر مربع



PRODUCTION BY AN AUTODESK EDUCATIONAL PRODUCT

PRODUCED BY AN AUTODESK EDUCATIONAL PRODUCT



نقشه تفکیکی ملک

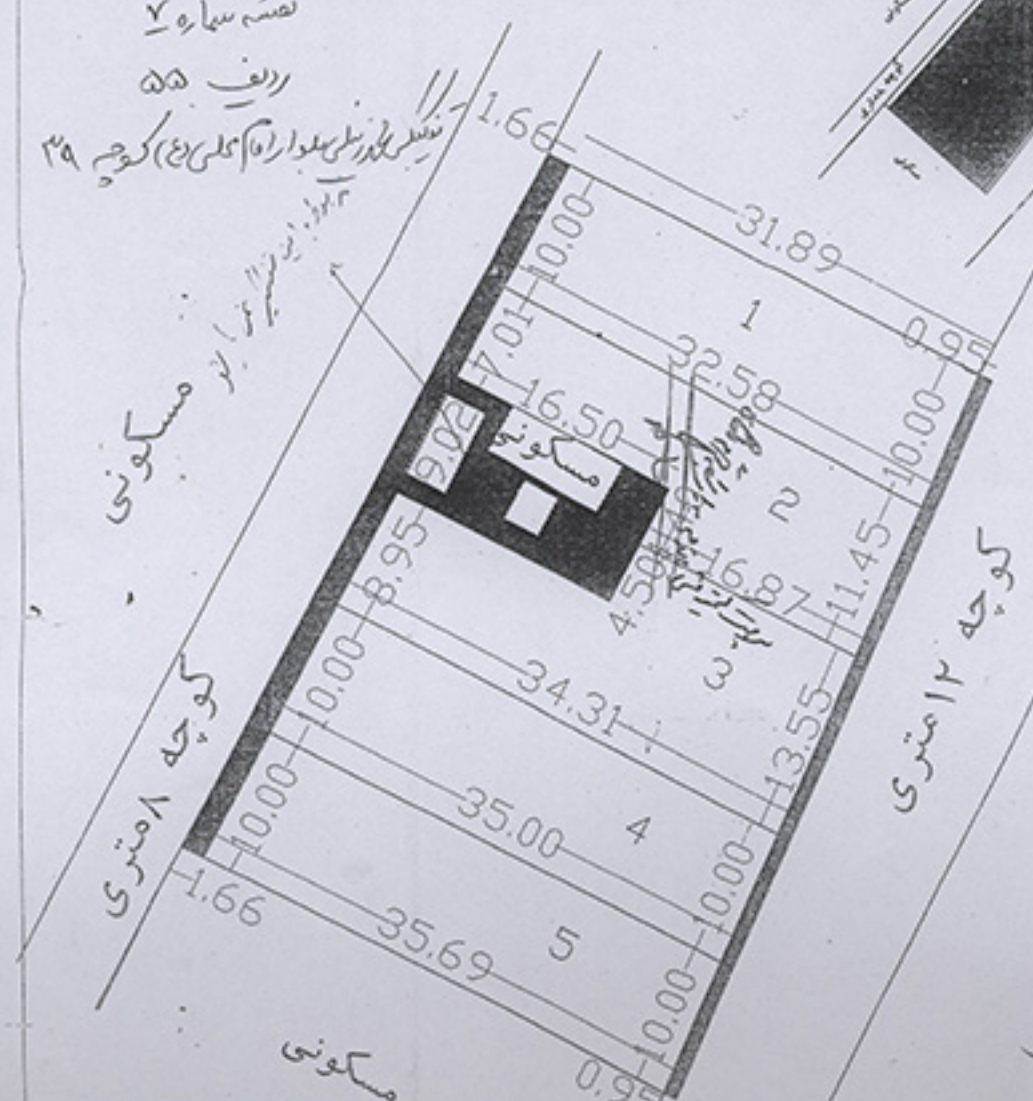
آدرس ملک

E:\1.JPG

ردیف	مساحت	مساحت			
		شمال (متر)	جنوب (متر)	غرب (متر)	شرق (متر)
1	321.88	32.58	10.00	31.89	10.00
2	204.77	18.50+18.87	11.45	32.58	17.00+4.40
3	382.02	34.31	13.55	18.50+18.87	8.95+4.50
4	348.02	35.00	10.00	34.31	10.00
5	353.08	35.69	10.00	35.00	10.00
مجموع	1707.77				

تصمیم شماره ۲  
ردیف ۵۵  
تفکیک ملک طبق سند (مجلسی) کوچه ۲۹

کوچه ۸ متری  
مسکونی



شماره پروانه ثبت - شهرداری تهران  
کمیته فنی  
بند ۱۶  
تاریخ: ۱۳۹۴/۱۱/۲۹

آدرس - امان علی ۲۹  
قطعه شماره ۱۰ - مساحت ۱۷۰۷.۷۷ متر مربع

مساحت کل ۱۷۰۷.۷۷ متر مربع  
مساحت تعریف ۱۴۴.۵۴ متر مربع  
مساحت خالص قطعات ۱۷۰۷.۷۷ متر مربع

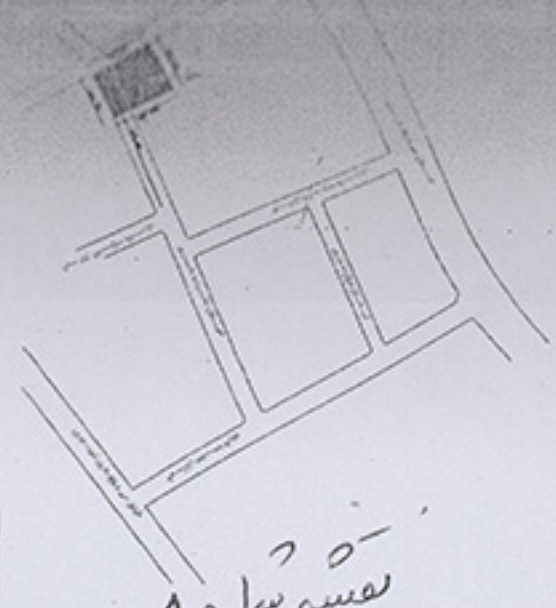


شماره پروانه ثبت  
۲/۵۵

راهنمای اتصال نقشه

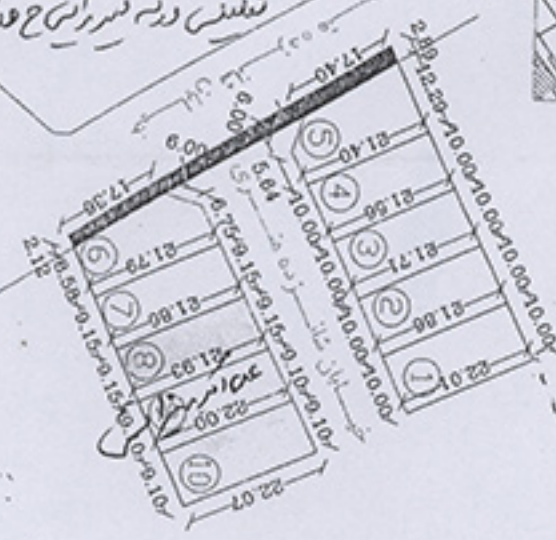
E-10

مساحت کل ۱۷۰۷.۷۷ متر مربع  
مساحت تعریف ۱۴۴.۵۴ متر مربع  
مساحت خالص قطعات ۱۷۰۷.۷۷ متر مربع



تعمیر شماره ۱۰  
درف ۵۶

تعمیر و توسعه مدرسه خدیجه کبری (ع) ۱۴۰۲



شماره پلاک	مساحت (متر مربع)	مساحت (متر مربع)	مساحت (متر مربع)	مساحت (متر مربع)
1	22.07	22.07	22.07	22.07
2	21.86	21.86	21.86	21.86
3	21.71	21.71	21.71	21.71
4	21.56	21.56	21.56	21.56
5	21.40	21.40	21.40	21.40
6	21.25	21.25	21.25	21.25
7	21.09	21.09	21.09	21.09
8	20.93	20.93	20.93	20.93
9	20.77	20.77	20.77	20.77
10	20.61	20.61	20.61	20.61
جمع کل	2101.47	2101.47	2101.47	2101.47

آدرس ملک  
مطهری  
استخری شهید افکوری


تعمیر شماره ۱۰ غیر استخری ۱۱ و ۱۲

PRODUCED BY AN AUTODESK EDUCATIONAL PRODUCT

PRODUCED BY AN AUTODESK EDUCATIONAL PRODUCT

کتاب: 304665  
تاریخ: 16 اسفند 797.35  
مکان: 14783





نقشه تفکیک ملک

شهرداری


آدرس ملک  
بنیت ساحلی

مساحت قطعات

s1=47.65	s7=38.64	s13=29.64	s19=25.33
s2=46.15	s8=37.14	s14=28.14	s20=25.15
s3=44.65	s9=35.64	s15=26.64	s21=24.2
s4=43.15	s10=34.14	s16=25.14	s22=20.83
s5=41.65	s11=32.64	s17=23.64	s23=17.45
s6=40.15	s12=31.14	s18=24.8	s24=17.57

مساحت کل پلاک 761.32 متر مربع

قسمت شماره ۹  
رزف ۵۷ - ۷۷  
زمین تفکیک بنیت ساحلی



(مهندس طراح)

رسمهای تصدیق شده

شهرداری و مهندسین



نقشه تفکیک ملک

نام مالک: یوسفیان

تاریخ تنظیم: ۲۹ شهریور ماه ۱۳۵۲  
محل: حلقه مرکزی تهران

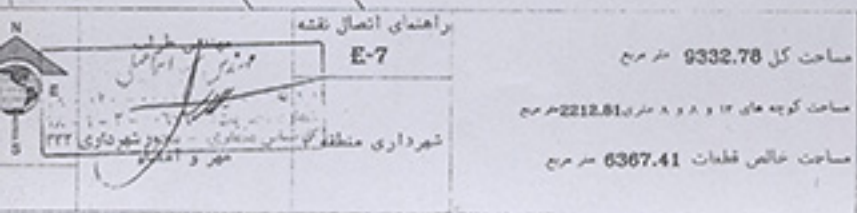


شماره پلاک	مساحت کل	مساحت زمین			مساحت سازه
		شمالی	جنوبی	غربی	
1	254.50	17.41+6.50*	7.00+6.50*	22.14	11.60
2	255.35	22.14	9.50+3.00*	20.17+3.00*	11.60
3	221.89	20.26+3.00*	7.90+3.00*	22.47	10.00
4	225.20	22.47	10.00	22.58	10.00
5	226.30	22.58	10.00	22.69	10.00
6	227.40	22.69	10.00	22.80	10.00
7	228.50	22.80	10.00	22.91	10.00
8	229.60	22.91	10.00	23.02	10.00
9	230.70	23.02	10.00	23.13	10.00
10	231.80	23.13	10.00	23.24	10.00
11	232.90	23.24	10.00	23.35	10.00
12	234.00	23.35	10.00	23.46	10.00
13	235.10	23.46	10.00	23.57	10.00
14	248.48	23.57	5.27+7.00*	18.97+7.00*	11.94
15	209.54	17.41+6.50*	10.00	22.01	5.40+6.50*
16	220.10	22.01	10.00	22.01	10.00
17	220.10	22.01	10.00	22.01	10.00
18	220.10	22.01	10.00	22.01	10.00
19	220.10	22.01	10.00	22.01	10.00
20	220.10	22.01	10.00	22.01	10.00
21	239.92	22.01	11.00	18.91+3.00*	8.90+3.00*
22	239.92	18.91+3.00*	11.00	22.01	8.90+3.00*
23	220.10	22.01	10.00	22.01	10.00
24	220.10	22.01	10.00	22.01	10.00
25	220.10	22.01	10.00	22.01	10.00
26	220.10	22.01	10.00	22.01	10.00
27	220.10	22.01	10.00	22.01	10.00
28	195.31	22.01	8.60	16.98+7.00*	5.23+7.00*



نمای کلی از وضعیت زمین در زمان بازدید  
 در این زمین ۵۰ درصد زمین در اختیار دولت است  
 از قبیل زمین که در اختیار دولت است  
 ۹۵۲۳

نمای کلی از وضعیت زمین در زمان بازدید  
 در این زمین ۵۰ درصد زمین در اختیار دولت است  
 از قبیل زمین که در اختیار دولت است  
 ۹۵۲۳



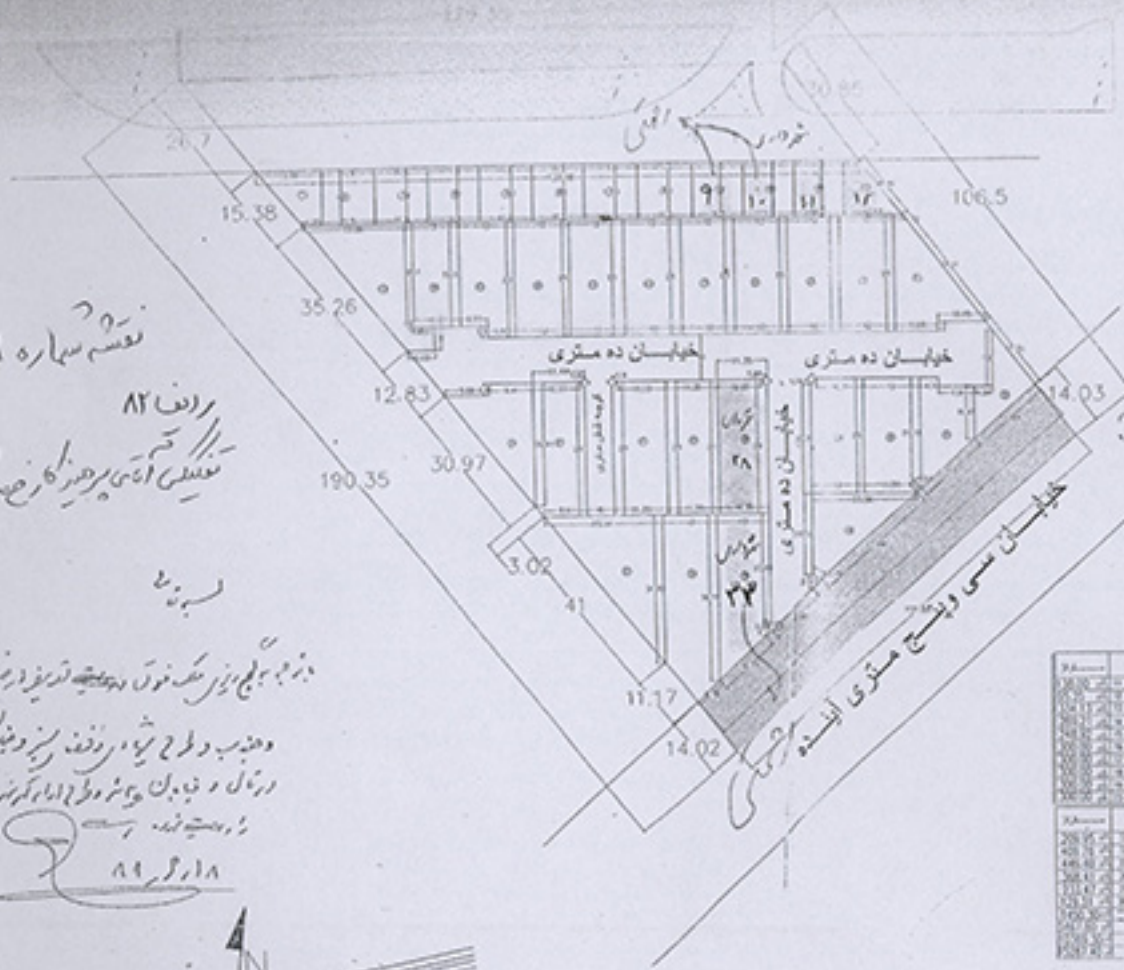
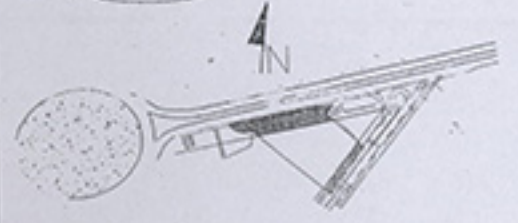
مساحت کل 9332.78 متر مربع	مساحت عقب نشینی ضلع شرقی 66.51 متر مربع
مساحت کوچه های ۱۲ و ۱۳ و ۱۴ متر 2212.81 متر مربع	مساحت عقب نشینی ضلع غربی 686.05 متر مربع
مساحت خالص قطعات 6367.41 متر مربع	

این سند به موجب قرارداد شماره ۱۱۱۱  
 مابین کارفرما و پیمانکار در خصوص  
 از طرف اداره سبب اندرون این اراضی  
 است در تاریخ ۱۳۳۵

این سند به موجب قرارداد شماره ۱۱۱۱  
 مابین کارفرما و پیمانکار در خصوص  
 از طرف اداره سبب اندرون این اراضی  
 است در تاریخ ۱۳۳۵

نقشه شماره ۱۱  
 ارتفاع ۸۴  
 تقسیمی آن می باشد که در ضلع شرقی اراضی  
 مشاهده شود

در تمام طول این سند فواصل در ضلع شمال  
 و جنوب و در طول شرق و غرب  
 در تمام و فواصل در تمام ابعاد که در ضلع  
 مشاهده شود  
 تاریخ ۱۳۳۵



ردیف	مساحت	ردیف	مساحت
۱	۱۰۰	۱۱	۱۰۰
۲	۱۰۰	۱۲	۱۰۰
۳	۱۰۰	۱۳	۱۰۰
۴	۱۰۰	۱۴	۱۰۰
۵	۱۰۰	۱۵	۱۰۰
۶	۱۰۰	۱۶	۱۰۰
۷	۱۰۰	۱۷	۱۰۰
۸	۱۰۰	۱۸	۱۰۰
۹	۱۰۰	۱۹	۱۰۰
۱۰	۱۰۰	۲۰	۱۰۰
۱۱	۱۰۰	۲۱	۱۰۰
۱۲	۱۰۰	۲۲	۱۰۰
۱۳	۱۰۰	۲۳	۱۰۰
۱۴	۱۰۰	۲۴	۱۰۰
۱۵	۱۰۰	۲۵	۱۰۰
۱۶	۱۰۰	۲۶	۱۰۰
۱۷	۱۰۰	۲۷	۱۰۰
۱۸	۱۰۰	۲۸	۱۰۰
۱۹	۱۰۰	۲۹	۱۰۰
۲۰	۱۰۰	۳۰	۱۰۰
۲۱	۱۰۰	۳۱	۱۰۰
۲۲	۱۰۰	۳۲	۱۰۰
۲۳	۱۰۰	۳۳	۱۰۰
۲۴	۱۰۰	۳۴	۱۰۰
۲۵	۱۰۰	۳۵	۱۰۰
۲۶	۱۰۰	۳۶	۱۰۰
۲۷	۱۰۰	۳۷	۱۰۰
۲۸	۱۰۰	۳۸	۱۰۰
۲۹	۱۰۰	۳۹	۱۰۰
۳۰	۱۰۰	۴۰	۱۰۰
۳۱	۱۰۰	۴۱	۱۰۰
۳۲	۱۰۰	۴۲	۱۰۰
۳۳	۱۰۰	۴۳	۱۰۰
۳۴	۱۰۰	۴۴	۱۰۰
۳۵	۱۰۰	۴۵	۱۰۰
۳۶	۱۰۰	۴۶	۱۰۰
۳۷	۱۰۰	۴۷	۱۰۰
۳۸	۱۰۰	۴۸	۱۰۰
۳۹	۱۰۰	۴۹	۱۰۰
۴۰	۱۰۰	۵۰	۱۰۰

فصل ۹ - زمین و زمین مستطین  
 ۱۰ - زمین مستطین  
 ۱۱ - زمین مستطین  
 ۱۲ - زمین مستطین  
 ۲۸ - زمین  
 ۴۵ - زمین مستطین



### منطقه دو

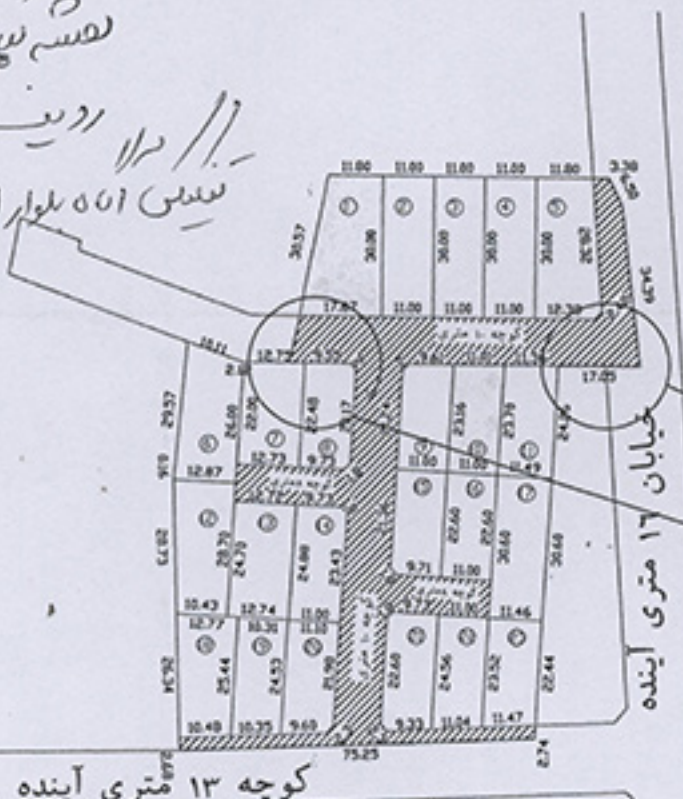
ردیف/سنگ	مساحت	عرض	عمق	مساحت	مساحت	مساحت	کاربری
۱	۱۴۲.۲۰	۳۶.۵۷	۳۰.۰۰	۱۷.۶۷	۱۱.۰۰	۱	مسکونی
۲	۳۳۰.۰۰	۳۰.۰۰	۳۰.۰۰	۱۱.۰۰	۱۱.۰۰	۲	مسکونی
۳	۳۳۰.۰۰	۳۰.۰۰	۳۰.۰۰	۱۱.۰۰	۱۱.۰۰	۳	مسکونی
۴	۳۳۰.۰۰	۳۰.۰۰	۳۰.۰۰	۱۱.۰۰	۱۱.۰۰	۴	مسکونی
۵	۲۸۷.۴۰	۳۰.۰۰	۲۸.۳۰	۱۱.۰۰	۱۱.۰۰	۵	مسکونی
۶	۳۴۳.۳۰	۳۰.۰۰	۲۶.۰۰	۱۲.۸۷	۱۱.۰۰	۶	مسکونی
۷	۲۹۳.۱۰	۲۸.۰۰	۲۲.۴۸	۱۲.۷۳	۱۲.۷۳	۷	مسکونی
۸	۲۴۷.۵۰	۲۸.۴۰	۲۰.۱۷	۱۲.۵۰	۱۲.۵۰	۸	مسکونی
۹	۲۵۶.۴۰	۲۱.۲۴	۲۳.۳۶	۱۱.۰۰	۱۲.۶۱	۹	مسکونی
۱۰	۲۵۷.۷۰	۲۳.۳۶	۲۳.۷۰	۱۱.۰۰	۱۱.۰۰	۱۰	مسکونی
۱۱	۲۷۳.۸۰	۲۳.۷۰	۲۴.۲۶	۱۲.۴۹	۱۱.۳۶	۱۱	مسکونی
۱۲	۳۲۴.۱۴	۲۸.۷۳	۲۸.۷۰	۱۲.۴۳	۱۲.۸۷	۱۲	مسکونی
۱۳	۳۱۴.۴۴	۲۴.۷۰	۲۴.۸۰	۱۲.۷۴	۱۲.۷۲	۱۳	مسکونی
۱۴	۲۷۵.۹۰	۲۴.۰۰	۲۳.۴۳	۱۱.۰۰	۱۲.۵۰	۱۴	مسکونی
۱۵	۲۴۷.۴۰	۲۱.۳۶	۲۲.۶۰	۱۱.۰۰	۱۱.۰۰	۱۵	مسکونی
۱۶	۲۴۸.۵۰	۲۲.۶۰	۲۲.۶۰	۱۱.۰۰	۱۱.۰۰	۱۶	مسکونی
۱۷	۳۵۱.۰۰	۳۰.۶۰	۳۰.۶۰	۱۱.۴۶	۱۱.۴۹	۱۷	مسکونی
۱۸	۳۰۲.۴۴	۲۶.۳۴	۲۵.۴۴	۱۰.۴۸	۱۲.۷۷	۱۸	مسکونی
۱۹	۲۵۷.۳۰	۲۵.۴۴	۲۴.۵۰	۱۲.۳۵	۱۰.۳۱	۱۹	مسکونی
۲۰	۲۶۵.۷۰	۲۴.۵۰	۲۵.۹۰	۱۱.۰۰	۱۱.۰۰	۲۰	مسکونی
۲۱	۲۷۳.۳۰	۲۲.۶۰	۲۴.۵۶	۱۲.۵۰	۱۲.۵۰	۲۱	مسکونی
۲۲	۲۶۴.۴۰	۲۴.۵۶	۲۳.۵۰	۱۱.۰۴	۱۱.۰۰	۲۲	مسکونی
۲۳	۲۶۲.۹۰	۲۳.۵۰	۲۲.۴۴	۱۱.۴۷	۱۱.۴۶	۲۳	مسکونی



آدرس	بلوار امام رضا (ع)
مالک	موسسه آگاه
مهندس	دفتر طراحی پتروناس

نقشه شماره ۱۲  
ردیف ۱۳ - ۱۴  
میدان ۵۵۱ بلوار امام رضا (ع) تهران

بلوار امام رضا (ع)



خیابان ۱۳ متری آینده

کوچه ۱۳ متری آینده



با توجه به اینکه دو ملاک مجاور به شکل نامناسبی در هم ادغام شده بودند با موافقت مالکان محترم بطور مناسب تصحیح شدند

مقیاس	مترج	۹۱۴۸.۶۹	مساحت کل ملک
	مترج	۲۲۷۹.۹۷	مساحت تعارض
	مترج	۶۸۶۸.۷۲	مساحت مالکین

مهر و امضاء مهندس



استعلامات ملک مورد نظر طبق شرح دادخواه  
در اختیار گروهی بر طبق شرح دادخواه میسر شده است  
تصویب نهایی دادخواه با هیئت  
تایید اراضی دولتی میسر شده است  
درستگاری دادخواه بر روی زمین مورد نظر دادخواه  
تایید هیئت تخصصی طرح و زیر بنای اعمار نظر گرفته شده  
تایید طرح تفصیلی ضمیمه گردید  
درخواست ملک مورد نظر تا بهر اسمی منتظر گردید  
تاییدیه صاف نمودن زمین دادخواه با هیئت

شهرداری منطقه دو رفسنجان

بعلی باغ و کارخانه و ادارات  
 خیابان کارگر

نقشه شماره ۱۳

ردیف ۱۵

مکتبی بانع زعفرانی و آنداری شرکت بیمه  
 خیابان کارگر جنبی (آوردنی)

خیابان کارگر



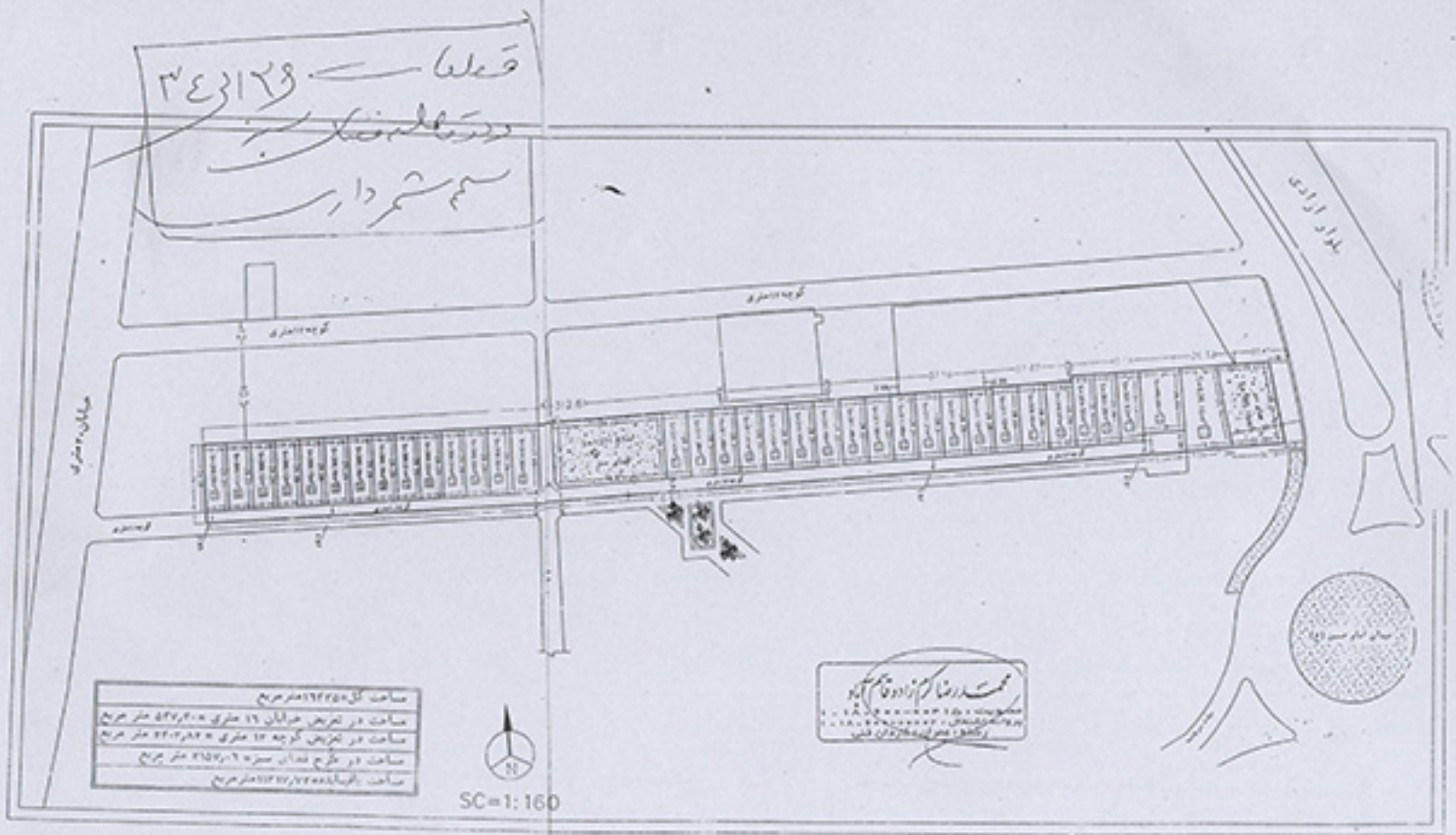
نقشه ۱۳۴  
 ردیف ۱۱۱۵



برودر علم کتب  
 خیابان کارگر رضوی ۱۹۰۰  
 قطعه ۱۵ - ۷۸  
 قطعه ۱۶ - ۷۸  
 قطعه ۱۷ - ۷۸  
 قطعه ۱۸ - ۷۸  
 قطعه ۱۹ - ۷۸  
 قطعه ۲۰ - ۷۸  
 قطعه ۲۱ - ۷۸  
 قطعه ۲۲ - ۷۸  
 قطعه ۲۳ - ۷۸  
 قطعه ۲۴ - ۷۸  
 قطعه ۲۵ - ۷۸  
 قطعه ۲۶ - ۷۸  
 قطعه ۲۷ - ۷۸  
 قطعه ۲۸ - ۷۸  
 قطعه ۲۹ - ۷۸  
 قطعه ۳۰ - ۷۸  
 قطعه ۳۱ - ۷۸  
 قطعه ۳۲ - ۷۸  
 قطعه ۳۳ - ۷۸  
 قطعه ۳۴ - ۷۸  
 قطعه ۳۵ - ۷۸  
 قطعه ۳۶ - ۷۸  
 قطعه ۳۷ - ۷۸  
 قطعه ۳۸ - ۷۸  
 قطعه ۳۹ - ۷۸  
 قطعه ۴۰ - ۷۸  
 قطعه ۴۱ - ۷۸  
 قطعه ۴۲ - ۷۸  
 قطعه ۴۳ - ۷۸  
 قطعه ۴۴ - ۷۸  
 قطعه ۴۵ - ۷۸  
 قطعه ۴۶ - ۷۸  
 قطعه ۴۷ - ۷۸  
 قطعه ۴۸ - ۷۸  
 قطعه ۴۹ - ۷۸  
 قطعه ۵۰ - ۷۸  
 قطعه ۵۱ - ۷۸  
 قطعه ۵۲ - ۷۸  
 قطعه ۵۳ - ۷۸  
 قطعه ۵۴ - ۷۸  
 قطعه ۵۵ - ۷۸  
 قطعه ۵۶ - ۷۸  
 قطعه ۵۷ - ۷۸  
 قطعه ۵۸ - ۷۸  
 قطعه ۵۹ - ۷۸  
 قطعه ۶۰ - ۷۸  
 قطعه ۶۱ - ۷۸  
 قطعه ۶۲ - ۷۸  
 قطعه ۶۳ - ۷۸  
 قطعه ۶۴ - ۷۸  
 قطعه ۶۵ - ۷۸  
 قطعه ۶۶ - ۷۸  
 قطعه ۶۷ - ۷۸  
 قطعه ۶۸ - ۷۸  
 قطعه ۶۹ - ۷۸  
 قطعه ۷۰ - ۷۸  
 قطعه ۷۱ - ۷۸  
 قطعه ۷۲ - ۷۸  
 قطعه ۷۳ - ۷۸  
 قطعه ۷۴ - ۷۸  
 قطعه ۷۵ - ۷۸  
 قطعه ۷۶ - ۷۸  
 قطعه ۷۷ - ۷۸  
 قطعه ۷۸ - ۷۸  
 قطعه ۷۹ - ۷۸  
 قطعه ۸۰ - ۷۸  
 قطعه ۸۱ - ۷۸  
 قطعه ۸۲ - ۷۸  
 قطعه ۸۳ - ۷۸  
 قطعه ۸۴ - ۷۸  
 قطعه ۸۵ - ۷۸  
 قطعه ۸۶ - ۷۸  
 قطعه ۸۷ - ۷۸  
 قطعه ۸۸ - ۷۸  
 قطعه ۸۹ - ۷۸  
 قطعه ۹۰ - ۷۸  
 قطعه ۹۱ - ۷۸  
 قطعه ۹۲ - ۷۸  
 قطعه ۹۳ - ۷۸  
 قطعه ۹۴ - ۷۸  
 قطعه ۹۵ - ۷۸  
 قطعه ۹۶ - ۷۸  
 قطعه ۹۷ - ۷۸  
 قطعه ۹۸ - ۷۸  
 قطعه ۹۹ - ۷۸  
 قطعه ۱۰۰ - ۷۸

خیابان شهید مقیمی

نقشه شماره ۱۴  
 ردیف ۸۶ - ۹۳  
 تفصیلی انجمن سقا بلوار آزادی کرج ۲



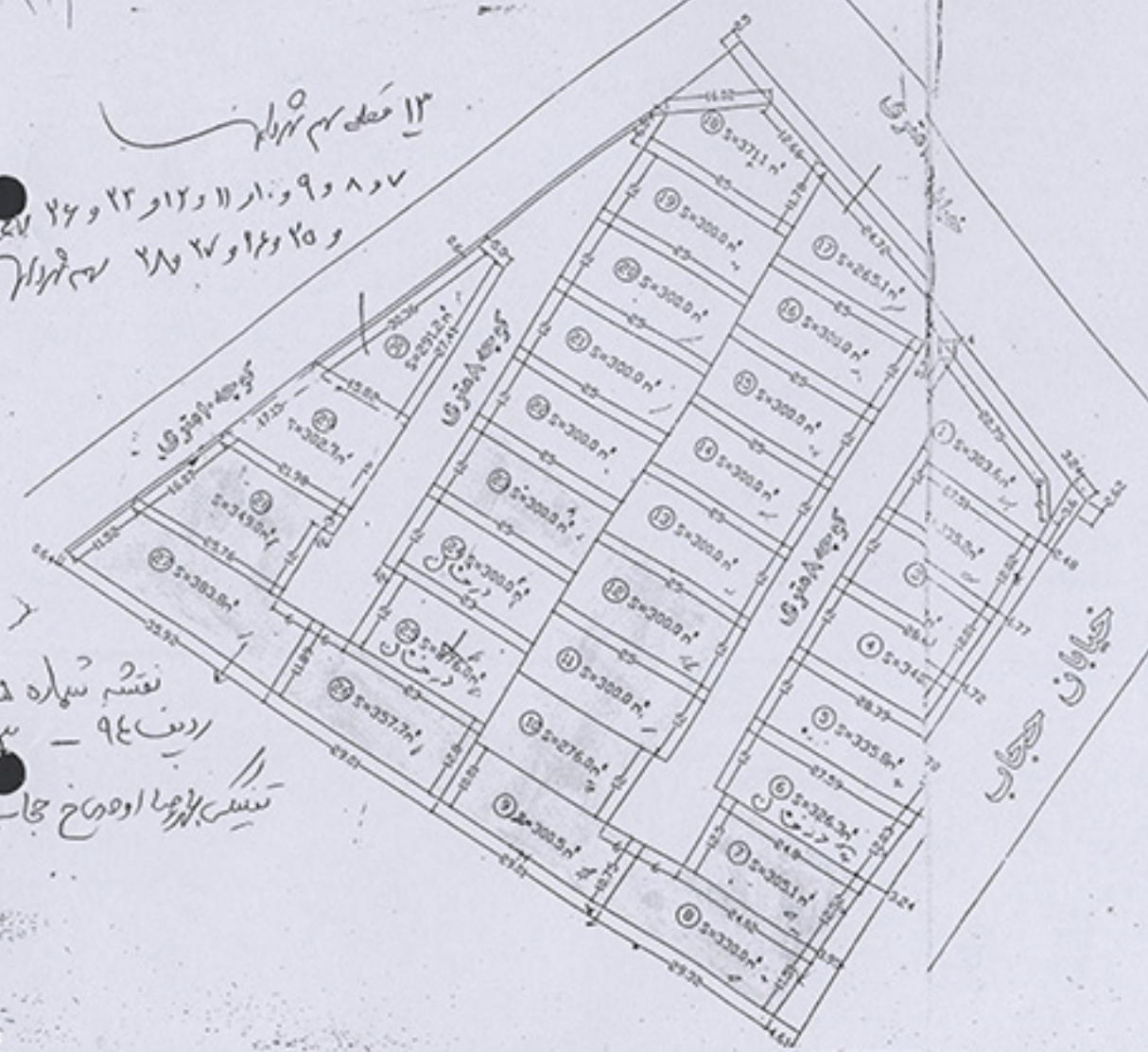
شماره اولاد ۳۵۵ - ۱۰۱

# تفکیک از خیابان

کمیته شهرداری منطقه ۳  
 خیابان آزادی - ۳۳۰  
 تفکیک از خیابان  
 شماره ۳۵۳

خیابان آزادی

۱۳ عدد هم از کما  
 ۸ و ۹ و ۱۰ و ۱۱ و ۱۲ و ۱۳ و ۱۴ و ۱۵  
 و ۱۶ و ۱۷ و ۱۸ و ۱۹ و ۲۰ و ۲۱ و ۲۲ و ۲۳ و ۲۴ و ۲۵



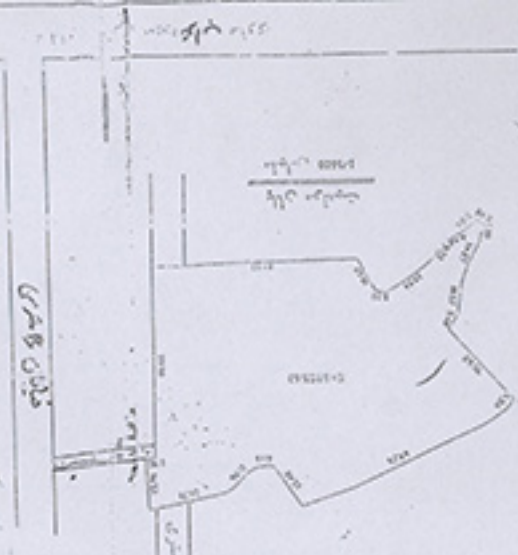
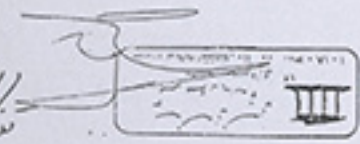
مساحت کل = ۱۱۲۲۱ مترمربع  
 مساحت تریض کوچک ۸ متری = ۱۵۰۶ مترمربع  
 مساحت تریض کوچک ۱۰ متری = ۱۲۶۶ مترمربع  
 مساحت تریض خیابان ۱۶ متری = ۲۱۹۸ مترمربع  
 مساحت تریض بلوار خیابان = ۲۲۸۸ مترمربع  
 مساحت باقیمانده = ۹۳۶۵ مترمربع

نقشه شماره ۱۵  
 ردیف ۹۴ - ۳  
 تفکیک از خیابان

مهر و امضاء  
 تاریخ



نقشه شماره ۱۴  
 ارتفاع ۱.۴ - ۱۱.۰  
 مساحت زمین ۱۱۰ متر مربع

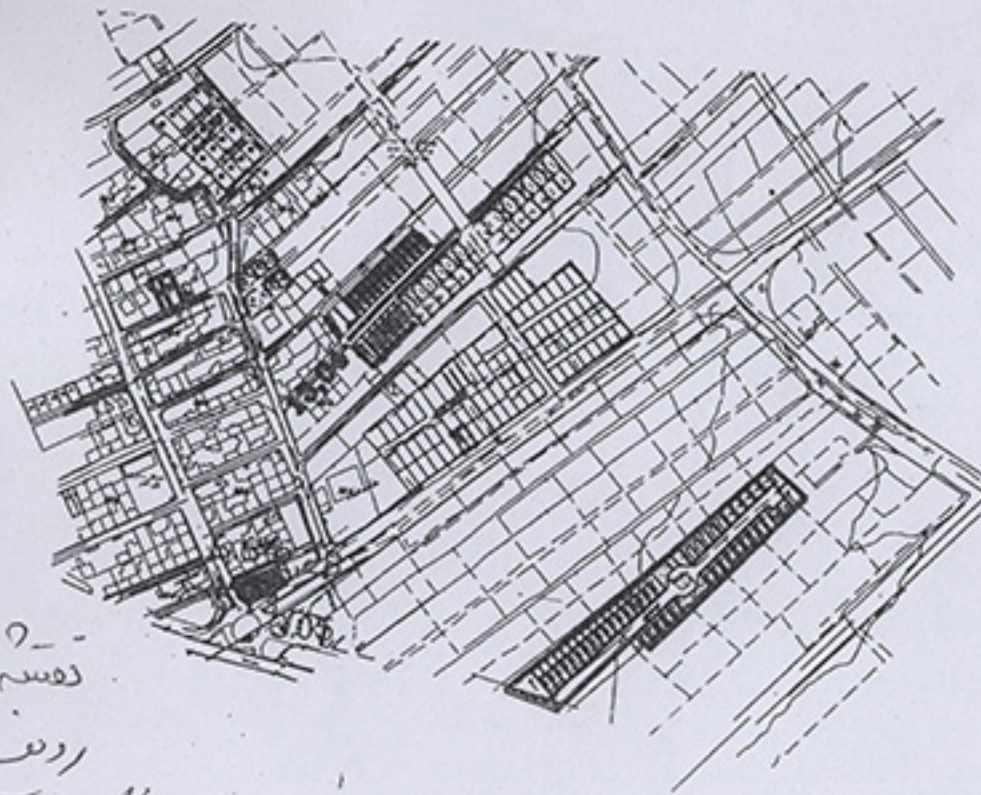


کتابخانه  
 مساحت زمین ۱۱۰ متر مربع  
 ارتفاع ۱.۴ - ۱۱.۰  
 مساحت زمین ۱۱۰ متر مربع

کتابخانه  
 مساحت زمین ۱۱۰ متر مربع  
 ارتفاع ۱.۴ - ۱۱.۰  
 مساحت زمین ۱۱۰ متر مربع

- ۱- تقسیمه ۱ - تقسیمه ۱ - تقسیمه ۱ - تقسیمه ۱ - تقسیمه ۱
- ۲- تقسیمه ۲ - تقسیمه ۲ - تقسیمه ۲ - تقسیمه ۲ - تقسیمه ۲
- ۳- تقسیمه ۳ - تقسیمه ۳ - تقسیمه ۳ - تقسیمه ۳ - تقسیمه ۳
- ۴- تقسیمه ۴ - تقسیمه ۴ - تقسیمه ۴ - تقسیمه ۴ - تقسیمه ۴
- ۵- تقسیمه ۵ - تقسیمه ۵ - تقسیمه ۵ - تقسیمه ۵ - تقسیمه ۵
- ۶- تقسیمه ۶ - تقسیمه ۶ - تقسیمه ۶ - تقسیمه ۶ - تقسیمه ۶
- ۷- تقسیمه ۷ - تقسیمه ۷ - تقسیمه ۷ - تقسیمه ۷ - تقسیمه ۷
- ۸- تقسیمه ۸ - تقسیمه ۸ - تقسیمه ۸ - تقسیمه ۸ - تقسیمه ۸
- ۹- تقسیمه ۹ - تقسیمه ۹ - تقسیمه ۹ - تقسیمه ۹ - تقسیمه ۹
- ۱۰- تقسیمه ۱۰ - تقسیمه ۱۰ - تقسیمه ۱۰ - تقسیمه ۱۰ - تقسیمه ۱۰
- ۱۱- تقسیمه ۱۱ - تقسیمه ۱۱ - تقسیمه ۱۱ - تقسیمه ۱۱ - تقسیمه ۱۱
- ۱۲- تقسیمه ۱۲ - تقسیمه ۱۲ - تقسیمه ۱۲ - تقسیمه ۱۲ - تقسیمه ۱۲
- ۱۳- تقسیمه ۱۳ - تقسیمه ۱۳ - تقسیمه ۱۳ - تقسیمه ۱۳ - تقسیمه ۱۳
- ۱۴- تقسیمه ۱۴ - تقسیمه ۱۴ - تقسیمه ۱۴ - تقسیمه ۱۴ - تقسیمه ۱۴
- ۱۵- تقسیمه ۱۵ - تقسیمه ۱۵ - تقسیمه ۱۵ - تقسیمه ۱۵ - تقسیمه ۱۵





۱ - ۶۶ نفره فیلد بوداورد و ۹۲

۲ - ۱۱۰ نفره در سردارده ۹۸

۳ - موجود سفیران هوایت

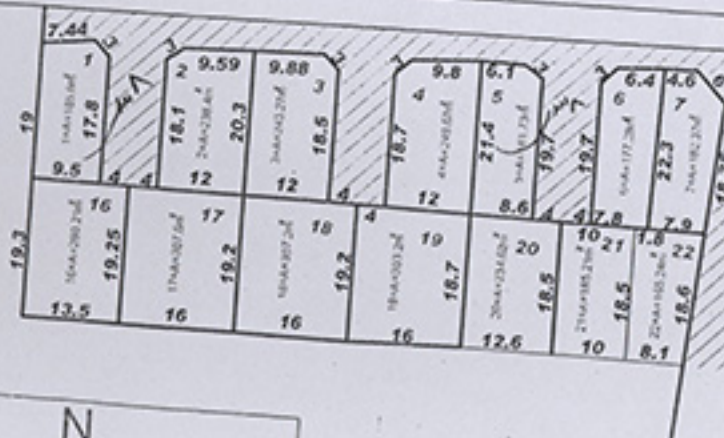
۴ - موجود

۵ - ۲۰ نفره شماره ۱۷

۶ - درین ۱۱۱

۷ - تقسیم سفیران هوایت صفی آباد

کویچه ۱۰ متری اینسده



خیابان ۱۶ متری



تعلقی اسد اللہ پور - صفین آباد کوئیہ صفین ۲۰

ملاں اڈارے ۱۱۹۵۱  
۹۱۱۱۱۲


بی سید اسد اللہ پور اور صفین آباد  
ملاں اڈارے  
۲۰۴ - ۲۰۵  
۲۰۵ - ۲۰۶

۴  
۵  
۶  
۱۰

۱۸

ردیف ۱۱۲ - ۱۱۷

تعلقی اسد اللہ پور صفین آباد  
صفین ۲۰



اسد اللہ پور



ملاں اڈارے

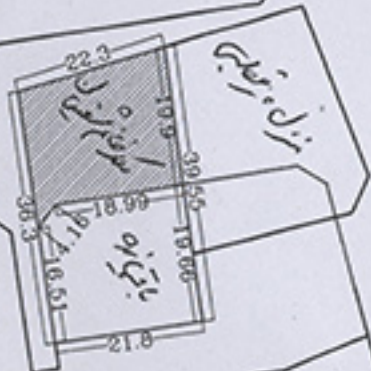
ردیف	رقبہ	ملاں اڈارے	تعلقی
۱	۰.۰۰	۰.۰۰	۰.۰۰
۲	۰.۰۰	۰.۰۰	۰.۰۰
۳	۰.۰۰	۰.۰۰	۰.۰۰
۴	۰.۰۰	۰.۰۰	۰.۰۰
۵	۰.۰۰	۰.۰۰	۰.۰۰
۶	۰.۰۰	۰.۰۰	۰.۰۰
۷	۰.۰۰	۰.۰۰	۰.۰۰
۸	۰.۰۰	۰.۰۰	۰.۰۰
۹	۰.۰۰	۰.۰۰	۰.۰۰
۱۰	۰.۰۰	۰.۰۰	۰.۰۰
۱۱	۰.۰۰	۰.۰۰	۰.۰۰
۱۲	۰.۰۰	۰.۰۰	۰.۰۰
۱۳	۰.۰۰	۰.۰۰	۰.۰۰
۱۴	۰.۰۰	۰.۰۰	۰.۰۰
۱۵	۰.۰۰	۰.۰۰	۰.۰۰
۱۶	۰.۰۰	۰.۰۰	۰.۰۰
۱۷	۰.۰۰	۰.۰۰	۰.۰۰
۱۸	۰.۰۰	۰.۰۰	۰.۰۰
۱۹	۰.۰۰	۰.۰۰	۰.۰۰
۲۰	۰.۰۰	۰.۰۰	۰.۰۰
۲۱	۰.۰۰	۰.۰۰	۰.۰۰
۲۲	۰.۰۰	۰.۰۰	۰.۰۰
۲۳	۰.۰۰	۰.۰۰	۰.۰۰
۲۴	۰.۰۰	۰.۰۰	۰.۰۰
۲۵	۰.۰۰	۰.۰۰	۰.۰۰
۲۶	۰.۰۰	۰.۰۰	۰.۰۰
۲۷	۰.۰۰	۰.۰۰	۰.۰۰
۲۸	۰.۰۰	۰.۰۰	۰.۰۰
۲۹	۰.۰۰	۰.۰۰	۰.۰۰
۳۰	۰.۰۰	۰.۰۰	۰.۰۰
۳۱	۰.۰۰	۰.۰۰	۰.۰۰
۳۲	۰.۰۰	۰.۰۰	۰.۰۰
۳۳	۰.۰۰	۰.۰۰	۰.۰۰
۳۴	۰.۰۰	۰.۰۰	۰.۰۰
۳۵	۰.۰۰	۰.۰۰	۰.۰۰
۳۶	۰.۰۰	۰.۰۰	۰.۰۰
۳۷	۰.۰۰	۰.۰۰	۰.۰۰
۳۸	۰.۰۰	۰.۰۰	۰.۰۰
۳۹	۰.۰۰	۰.۰۰	۰.۰۰
۴۰	۰.۰۰	۰.۰۰	۰.۰۰
۴۱	۰.۰۰	۰.۰۰	۰.۰۰
۴۲	۰.۰۰	۰.۰۰	۰.۰۰
۴۳	۰.۰۰	۰.۰۰	۰.۰۰
۴۴	۰.۰۰	۰.۰۰	۰.۰۰
۴۵	۰.۰۰	۰.۰۰	۰.۰۰
۴۶	۰.۰۰	۰.۰۰	۰.۰۰
۴۷	۰.۰۰	۰.۰۰	۰.۰۰
۴۸	۰.۰۰	۰.۰۰	۰.۰۰
۴۹	۰.۰۰	۰.۰۰	۰.۰۰
۵۰	۰.۰۰	۰.۰۰	۰.۰۰
۵۱	۰.۰۰	۰.۰۰	۰.۰۰
۵۲	۰.۰۰	۰.۰۰	۰.۰۰
۵۳	۰.۰۰	۰.۰۰	۰.۰۰
۵۴	۰.۰۰	۰.۰۰	۰.۰۰
۵۵	۰.۰۰	۰.۰۰	۰.۰۰
۵۶	۰.۰۰	۰.۰۰	۰.۰۰
۵۷	۰.۰۰	۰.۰۰	۰.۰۰
۵۸	۰.۰۰	۰.۰۰	۰.۰۰
۵۹	۰.۰۰	۰.۰۰	۰.۰۰
۶۰	۰.۰۰	۰.۰۰	۰.۰۰
۶۱	۰.۰۰	۰.۰۰	۰.۰۰
۶۲	۰.۰۰	۰.۰۰	۰.۰۰
۶۳	۰.۰۰	۰.۰۰	۰.۰۰
۶۴	۰.۰۰	۰.۰۰	۰.۰۰
۶۵	۰.۰۰	۰.۰۰	۰.۰۰
۶۶	۰.۰۰	۰.۰۰	۰.۰۰
۶۷	۰.۰۰	۰.۰۰	۰.۰۰
۶۸	۰.۰۰	۰.۰۰	۰.۰۰
۶۹	۰.۰۰	۰.۰۰	۰.۰۰
۷۰	۰.۰۰	۰.۰۰	۰.۰۰
۷۱	۰.۰۰	۰.۰۰	۰.۰۰
۷۲	۰.۰۰	۰.۰۰	۰.۰۰
۷۳	۰.۰۰	۰.۰۰	۰.۰۰
۷۴	۰.۰۰	۰.۰۰	۰.۰۰
۷۵	۰.۰۰	۰.۰۰	۰.۰۰
۷۶	۰.۰۰	۰.۰۰	۰.۰۰
۷۷	۰.۰۰	۰.۰۰	۰.۰۰
۷۸	۰.۰۰	۰.۰۰	۰.۰۰
۷۹	۰.۰۰	۰.۰۰	۰.۰۰
۸۰	۰.۰۰	۰.۰۰	۰.۰۰
۸۱	۰.۰۰	۰.۰۰	۰.۰۰
۸۲	۰.۰۰	۰.۰۰	۰.۰۰
۸۳	۰.۰۰	۰.۰۰	۰.۰۰
۸۴	۰.۰۰	۰.۰۰	۰.۰۰
۸۵	۰.۰۰	۰.۰۰	۰.۰۰
۸۶	۰.۰۰	۰.۰۰	۰.۰۰
۸۷	۰.۰۰	۰.۰۰	۰.۰۰
۸۸	۰.۰۰	۰.۰۰	۰.۰۰
۸۹	۰.۰۰	۰.۰۰	۰.۰۰
۹۰	۰.۰۰	۰.۰۰	۰.۰۰
۹۱	۰.۰۰	۰.۰۰	۰.۰۰
۹۲	۰.۰۰	۰.۰۰	۰.۰۰
۹۳	۰.۰۰	۰.۰۰	۰.۰۰
۹۴	۰.۰۰	۰.۰۰	۰.۰۰
۹۵	۰.۰۰	۰.۰۰	۰.۰۰
۹۶	۰.۰۰	۰.۰۰	۰.۰۰
۹۷	۰.۰۰	۰.۰۰	۰.۰۰
۹۸	۰.۰۰	۰.۰۰	۰.۰۰
۹۹	۰.۰۰	۰.۰۰	۰.۰۰
۱۰۰	۰.۰۰	۰.۰۰	۰.۰۰



مصلی سابق



خیابان ۲۴ متری آینده



خیابان ۱۶ متری

بلوار کارگر

نقسم شماره ۲۰

ردیف ۱۲۰

بامیانزه کد فاکس ۰۰۵۰۰  
بامیانزه کد فاکس ۰۰۵۰۰  
بامیانزه کد فاکس ۰۰۵۰۰

این سند به موجب این سند  
 در تاریخ ۹۲ شهریورماه ۱۳۵۷  
 در دفتر اسناد رسمی شماره ۲۵۱  
 در تهران ثبت گردید  
 و در تاریخ ۱۳۵۷/۰۹/۲۵  
 در دفتر اسناد رسمی شماره ۲۵۱  
 در تهران ثبت گردید

محل اوراق بهادار

1=105.00
2=48.70
3=51.80
4=55.20
5=58.45
6=61.75
7=65.00
8=68.25
9=71.50
10=74.80
11=78.05
12=81.30
13=75.95
14=78.60
15=81.25
16=74.45
17=76.50
18=78.80
19=80.90
20=72.30
21=75.50
22=77.10
23=78.70
24=80.30
25=81.90
26=83.50
27=72.85
28=74.00
29=75.20
30=76.40
31=77.70

۵۹=۲۳۶۵

نقشه شماره ۲۱  
 ردیف ۱۲۱ - ۱۲۳  
 متعلق به شرکت هزار وادیس  
 در ردیف شرکت از سه چهارم

۱۹  
 شرکت هزار وادیس  
 جاده کهریز  
 پلاک ۱۹  
 ۲۰ متری گذار و

۱۱۲۶۴/۰۹  
 ۲۵۹۹  
 ۱۱۲۶۴/۰۹

باصرفه

کمترین مورد تسلیم

این سند به موجب این سند  
 در دفتر اسناد رسمی شماره ۲۵۱  
 در تهران ثبت گردید

در دفتر اسناد رسمی شماره ۲۵۱  
 در تهران ثبت گردید

بسم تعالی

آیات سوره بقره

در دفتر اسناد رسمی شماره ۲۵۱  
 در تهران ثبت گردید

در دفتر اسناد رسمی شماره ۲۵۱  
 در تهران ثبت گردید

انبار  
 57=6003.80

بازار ۲۰



نقشه شماره ۲۲

ردیف ۱۳۴ - ۱۴۲

نقشه ترابری واقع در اهوند

(قطعات شماره ۲۲، ۲۳ متعلق به زمین شماره ۱)




- مساحت قطعات ۲۱ یکی  $16420m^2$
- مساحت نخ - ۲۵ متری وسط  $1806.12m^2$
- مساحت کوچه ۲ متری و پهنای  $2700.47m^2$
- مساحت در طرف نخ - شرقی  $35.38m^2$
- مساحت در طرف فضای سبز ساحلی  $1581.03m^2$
- مساحت کل ملک  $22547m^2$

۲۱ - ۲۸۴۶۴  
 ۲۲ - ۴۱۳,۲۵



گلزار شهیدا

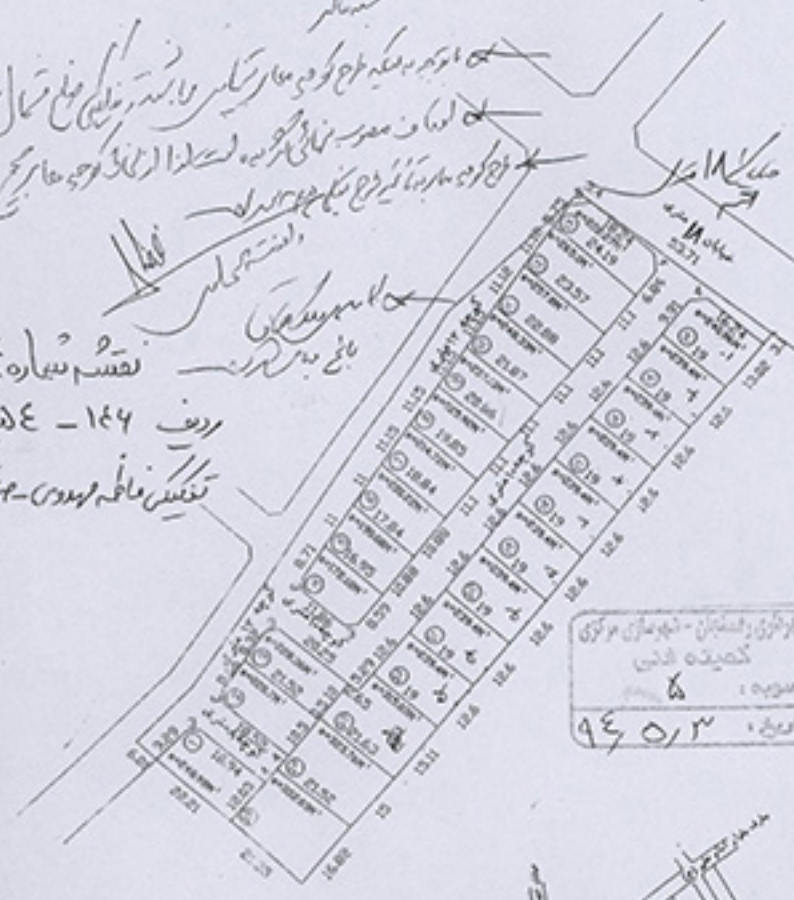




آدرس ملک

حصہ نمبر	مساحت (مربع میٹر)	حدود اربعہ ہر ملک			
		شمال (متر)	جنوب (متر)	غرب (متر)	شرق (متر)
مسکونی	248.98	22.21	12.03	18.94	9.29.3
مسکونی	220.7	19.52	10.2	21.52	9.2.6.6
مسکونی	228.36	21.52	10.03	20.25	8.52.3
مسکونی	172.18	11.80	8.59.3	19.95	9.3.5.7
مسکونی	190.08	16.50	10.88	17.64	11
مسکونی	203.22	17.84	10.89	16.61	11
مسکونی	214.72	18.24	11.1	19.95	11.15
مسکونی	223.92	19.80	11.1	20.80	11.15
مسکونی	237.13	20.26	11.1	22.87	11.15
مسکونی	248.33	21.87	11.1	22.80	11.15
مسکونی	257.8	22.88	11.1	25.57	11.12
مسکونی	265.1	23.37	11.1	24.19	11.12
مسکونی	222.27	24.19	11.1	24.24	9.29.8
مسکونی	240.96	19	13.92	16.24	9.29.1.1
مسکونی	239.4	19	12.6	19	12.6
مسکونی	239.4	19	12.6	19	12.6
مسکونی	239.4	19	12.6	19	12.6
مسکونی	239.4	19	12.6	19	12.6
مسکونی	239.4	19	12.6	19	12.6
مسکونی	239.4	19	12.6	19	12.6
مسکونی	239.4	19	12.6	19	12.6
مسکونی	252	19	12.6	19	12.6
مسکونی	317.7	21.60	15.11	19	12.6
مسکونی	323.76	21.82	15	21.85	12.6
مسکونی	352.03	21.25	14.82	21.52	12.6

نہایت عمدہ ڈیزائن اور معیار کے ساتھ ڈیزائن کیا گیا ہے۔  
 تمام کمرے وسیع اور دلچسپ ہیں۔  
 پورے منصوبے میں سائیکل پارکنگ اور دیگر سہولتیں فراہم کی گئی ہیں۔  
 ڈیزائن: ڈاکٹر محمد علی شاہ



شہر لاہور، ڈی ایچ ایس - 77  
 کھنڈہ آباد  
 حصہ نمبر 5  
 پلاٹ نمبر 96, 95, 94

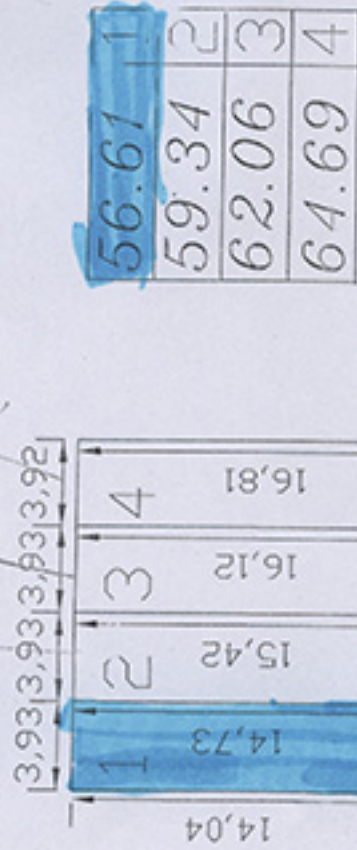
منزلت: گھاس پھوس، 14  
 12  
 10  
 8  
 6  
 4  
 2

مہنگس طراز	راندھی انصاف خانہ	مساحت کل	8476.25
	D-9, D-10	مساحت زمین	2391.45
	شہرداری رجسٹرڈ منطقہ دو	مساحت غائب قطعات	6078.8
		مساحت کل	6078.0



فصلی که لیست - کوچه کشاورزی

۱۰۰  
۱۰۰  
۱۰۰



کوچه کشاورزی و 16 متری آینده

نفسه شماره ۲۵

برف ۱۵۵

فصلی اصلاحی و تقویمی آینده


برف ۵۹,۶۱

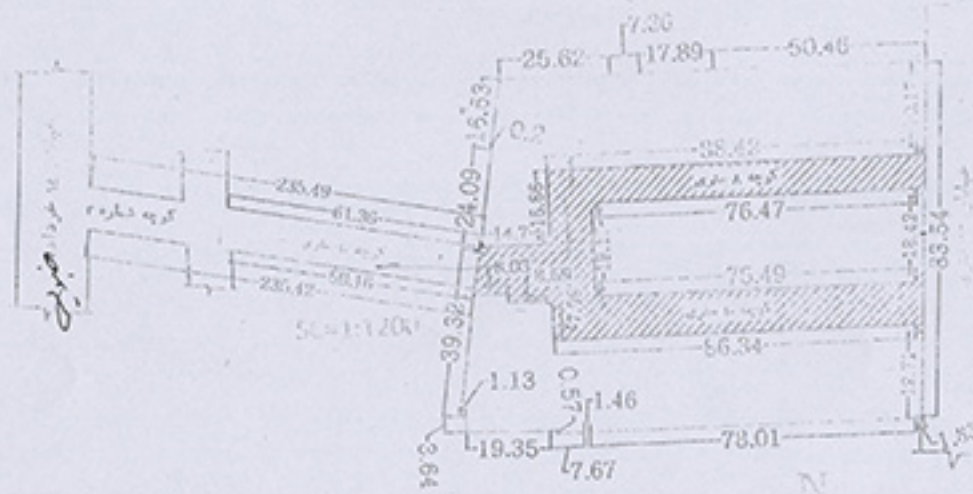
کروکی اصلاحی قطعه شماره ۷ از تقویمی آقای یعقوبی



## خیابان شهید خالویی

موضوع ملک: دفتر ثبت زمین و انتقال - کد ملی: ۵-۳-۳۱۴  
 در سال ۱۳۸۰ در دفتر ثبت زمین و انتقال - کد ملی: ۵-۳-۳۱۴  
 در متب: نقشه اراضی و زمین - کد ملی: ۵-۳-۳۱۴  
 در متب: نقشه اراضی و زمین - کد ملی: ۵-۳-۳۱۴  
 در متب: نقشه اراضی و زمین - کد ملی: ۵-۳-۳۱۴  
 در متب: نقشه اراضی و زمین - کد ملی: ۵-۳-۳۱۴



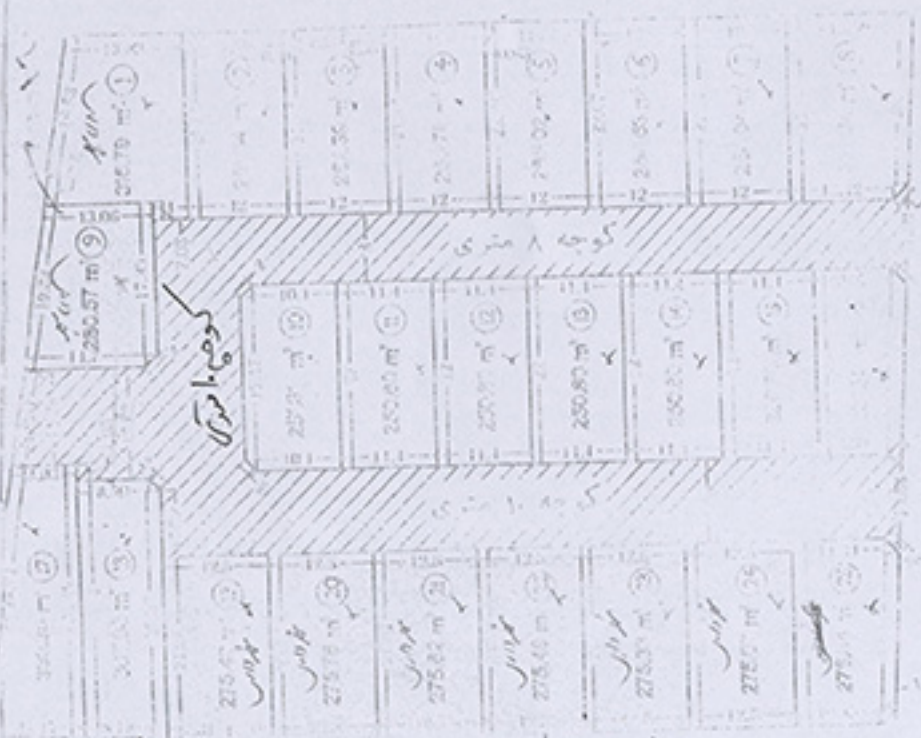


مساحت کل	8855,15 m <sup>2</sup>
مساحت دو تریپس کوچه	2027,82 m <sup>2</sup>
مساحت باقیمانده	6827,33 m <sup>2</sup>

SC=1:600

نقشه شماره ۲۶  
 ردیف ۱۵۶ - ۱۵۷  
 تقسیم مجدد ابراهیمی واقع در ۵ افراد ک

صیقلی کردن نقشه  
 مقیاس ۱:۱۰۰  
 ۱۳۹۲ - ۱۳۹۱



- تقسیم سه پاره ابراهیمی در ۵ فرد
- قطعه ۱۱ ردیف و
- قطعه ۲۰ شماره ۱
- قطعه ۲۱ شماره ۱
- قطعه ۲۲ شماره ۱
- قطعه ۲۳ شماره ۱
- قطعه ۲۴ شماره ۱
- قطعه ۲۵ شماره ۱

تعداد پاره ۱  
 قطعه ۱۱ و ۲۰ و ۲۱ و ۲۲ و ۲۳ و ۲۴ و ۲۵  
 شماره سند ۱۳۹۲/۱۳۹۱  
 محل ابراهیمی

نقشه تفکیک مسکن ملک

آقای مسیزایی

آدرس ملک

خیابان آسمانی موسی ابن جعفر

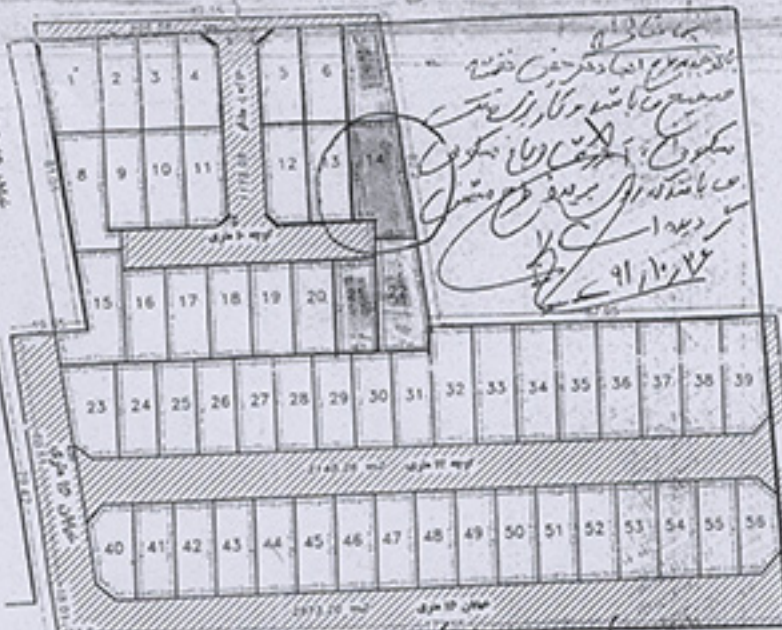


وزارت شهرسازی و معماری



شماره پلاک	مساحت متر مربع	مساحت زمین		
		مربعی	مستطیل	مجموع
1	339.74	24.62	12.19	25.00
2	250.72	25.00	10.00	25.00
3	252.18	25.15	10.00	25.23
4	253.76	25.29	10.25	27.91
5	276.58	22.05	11.02	25.78
6	284.08	25.75	11.00	25.91
7	279.47	25.91	12.11	26.25
8	334.38	28.87	11.75	25.63
9	256.33	25.63	10.00	25.63
10	256.33	25.63	10.00	25.63
11	259.62	25.63	7.75+3.50	23.14
12	279.46	23.12	11.27+3.50	25.63
13	281.96	25.63	11.00	25.63
14	394.45	25.63	6.14+10.24	28.82
15	361.00	25.00	10.00	25.00
16	256.80	24.00	10.00	24.00
17	256.80			10.71
18	256.80			10.71
19	256.80			10.71
20	256.80			10.71
21	344.61	29.00	12.95	25.00
22	299.12	21.16	6.80+6.00	25.00
23	250.00	25.00	10.00	25.00
24	250.00	25.00	10.00	25.00
25	250.00	25.00	10.00	25.00
26	250.00	25.00	10.00	25.00
27	250.00	25.00	10.00	25.00
28	250.00	25.00	10.00	25.00
29	250.00	25.00	10.00	25.00
30	250.00	25.00	10.00	25.00
31	250.00	25.00	10.00	25.00
32	250.00	25.00	10.00	25.00
33	250.00	25.00	10.00	25.00
34	250.00	25.00	10.00	25.00
35	250.00	25.00	10.00	25.00
36	250.00	25.00	10.00	25.00
37	250.00	25.00	10.00	25.00
38	250.00	25.00	10.00	25.00
39	250.00	25.00	10.00	25.00
40	250.00	25.00	10.00	25.00
41	250.00	25.00	10.00	25.00
42	250.00	25.00	10.00	25.00
43	250.00	25.00	10.00	25.00
44	250.00	25.00	10.00	25.00
45	250.00	25.00	10.00	25.00
46	250.00	25.00	10.00	25.00
47	250.00	25.00	10.00	25.00
48	250.00	25.00	10.00	25.00
49	250.00	25.00	10.00	25.00
50	250.00	25.00	10.00	25.00
51	250.00	25.00	10.00	25.00
52	250.00	25.00	10.00	25.00
53	250.00	25.00	10.00	25.00
54	250.00	25.00	10.00	25.00
55	250.00	25.00	10.00	25.00
56	250.00	25.00	10.00	25.00

PRODUCED BY AN AUTODESK EDUCATIONAL PRODUCT



شماره پلاک: ۱۵۱  
 مساحت کل: 22214.85 m<sup>2</sup>  
 مساحت پلاک C-8: 15251.00 m<sup>2</sup>  
 مساحت پلاک C-9: 6953.85 m<sup>2</sup>

عبارت ۷ در تقویم...  
 ۱۴ سوخته است...  
 ۲۱...  
 ۲۲...  
 شماره پلاک: ۱۵۱-۱۵۲

نقشه تفکیکی ملک

آقای زمانی

آدرس ملک

بزرگراه خلیج فارس خیابان شهید روشن انتهای کوچه ۶



شماره	مساحت	حدود اربعه هر ملک			
		شمال	جنوب	شرق	غرب
سکون	290.00	20.00	14.50	10.77	3.00
سکون	290.00	20.00	14.50	20.00	14.50
سکون	292.59	20.00	14.65	20.00	14.65
سکون	292.55	24.04	12.89	20.00	4.00
سکون	250.00	20.00	10.60	17.71	3.50
سکون	250.00	20.00	12.50	20.00	12.50
سکون	250.00	20.00	12.50	20.00	12.50
سکون	325.74	24.04	14.26	20.00	4.00
سکون	290.00	20.00	8.36	3.00	18.60
سکون	250.00	20.00	12.50	20.00	12.50
سکون	250.00	20.00	12.50	20.00	12.50
سکون	251.04	24.04	11.15	20.00	4.00
سکون	298.33	20.76	12.73	19.79	3.50
سکون	298.33	19.11	14.96	20.76	15.09
سکون	298.33	21.97	15.34	19.11	4.00



مساحت کل 413721 متر مربع

بزرگراه خلیج فارس

خیابان ۱۲ متری

مختصات جغرافیایی: ۳۵° ۱۰' ۰۰" شمالی، ۵۱° ۳۰' ۰۰" شرقی

تاریخ تصویب: ۱۳۹۳/۰۳/۰۹

مهندس: [نام نامشخص]

نقشه شماره ۲۸

دفتر شماره ۱۵۹

تفکیک زمین مکتوبه خلیج فارس

(مهندس طراح)



مهندس ساسان پور

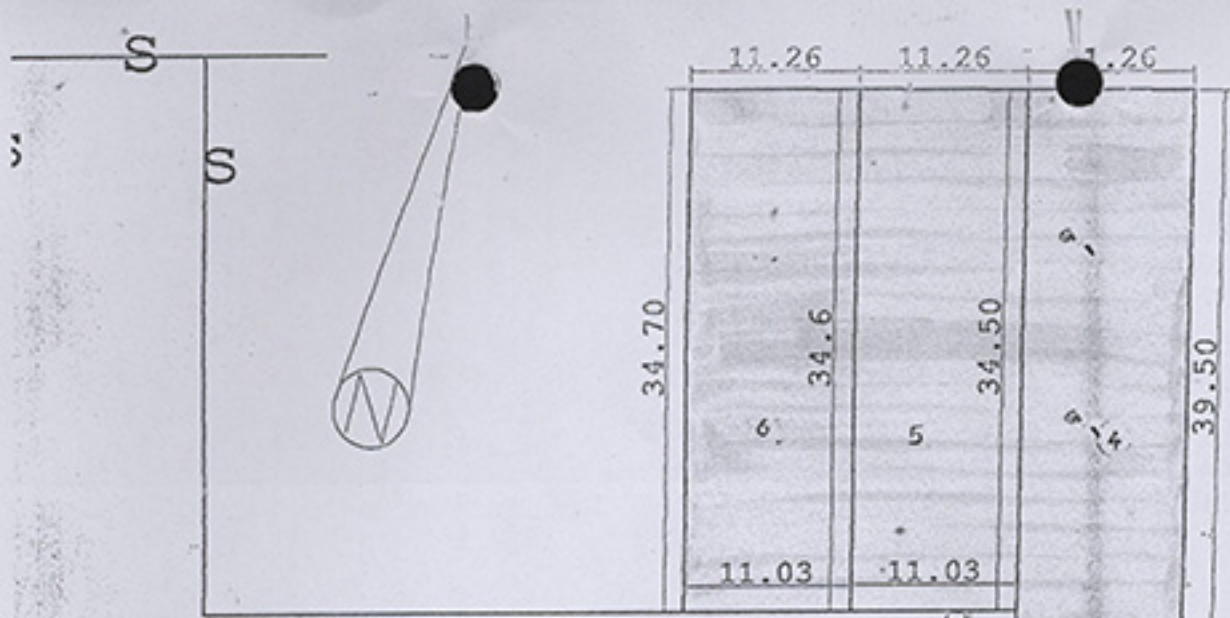
کارشناس نقشه برداری

شهرداری رفسنجان

وحدت ارضی


C-9

مساحت کل:	5638.50 متر مربع
مساحت خاص اطمینان:	413721 متر مربع
مساحت تعریف:	1501.29 متر مربع



کوچه ۱۰ متری


خیابان معراج



در سبزه قطعه موجود

نقشه شماره ۲۹

ردیف ۱۴۵-۱۴۰ (مردمی)  
 زمین شهرداری ضلع غربی شهر اهواز



خیابان شهید بزرگ

مهندس حسین حسینی  
 ۱۳۲

خیابان بنی هاشم فیض آباد

نقشه شماره ۲۰

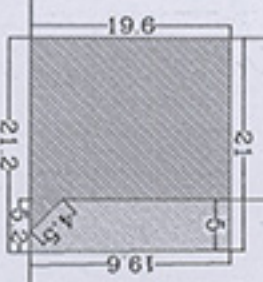
ردیف ۱۲۶

با بهره‌آوردن ملک ردیف ۱۲۶ مکتوبه  
مصرفه به‌دفع بنی هاشم کوهپه میدان

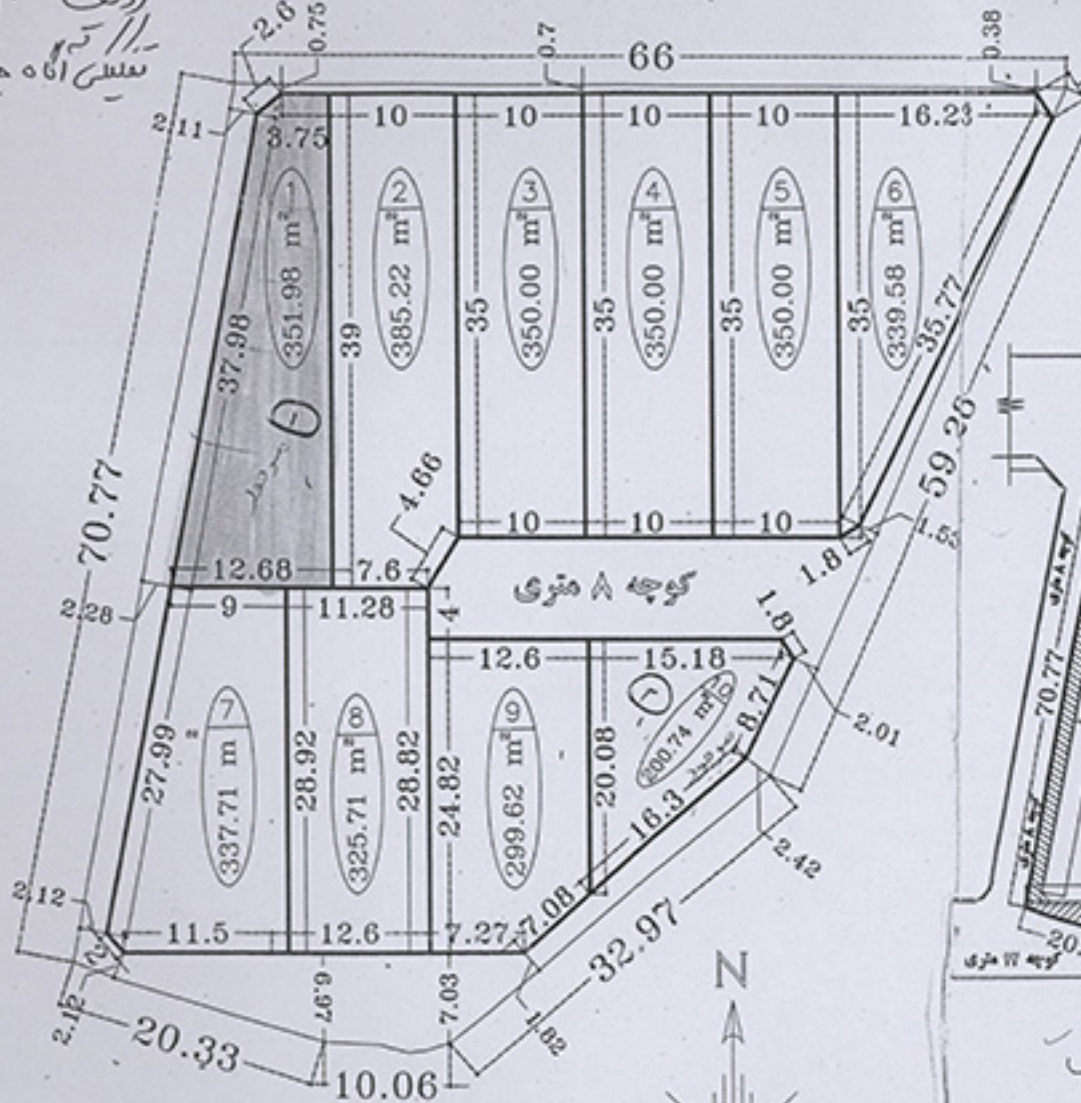
N-1  
کوچه ۱۰ متری

ضبط پست مرشد

خیابان ۱۶ متری آینده



قسم شماره ۳۱  
 ردیف ۱۴۷  
 تعلقی آگاه میاد آب

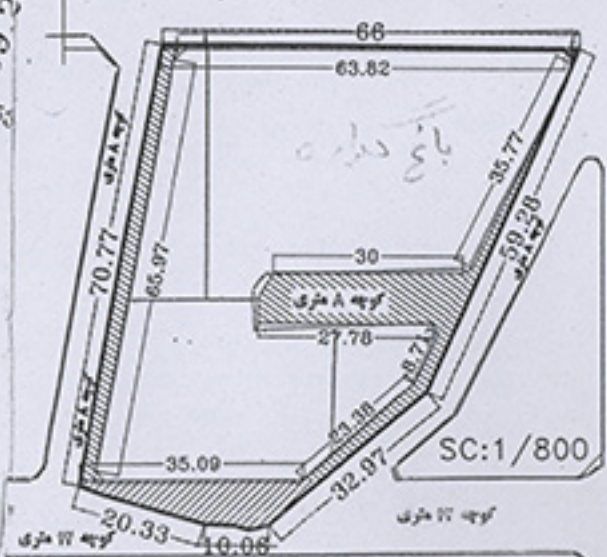


SC:1/400

صاحب ملک  
 محمد علی محمدی  
 شماره ثبت ۱۳۴۵۶۷۸۹

اداره آب و فاضلاب شهری

خیابان ۱۸ متری مدارس




متراژ کل : 4036.02 m<sup>2</sup>

تاریخ صدور سند : ۱۳۴۵/۱۲/۱۸  
 تعریض معبر ۱۸ متری : 42.86 m<sup>2</sup>

تعریض معبر ۱۲ متری : 183.01 m<sup>2</sup>

تعریض معبر ۸ متری : 519.60 m<sup>2</sup>

متراژ باقیمانده : 3290.55 m<sup>2</sup>



میدان مدرس

خیابان امام رضا (ع)  
 کوچه ۱۲ متری

تاریخ صدور سند : ۱۳۴۵/۱۲/۱۸

شماره ثبت : ۱۳۴۵۶۷۸۹

این سند صادر شده است به موجب سند شماره ۱۳۴۵/۱۲/۱۸  
 صادره از دفتر اسناد رسمی شماره ۱۳۴۵/۱۲/۱۸  
 در تاریخ ۱۳۴۵/۱۲/۱۸



شهرداری رفسنجان

فرم گزارش کارشناسی امور ساختمانی (زمین خالی)

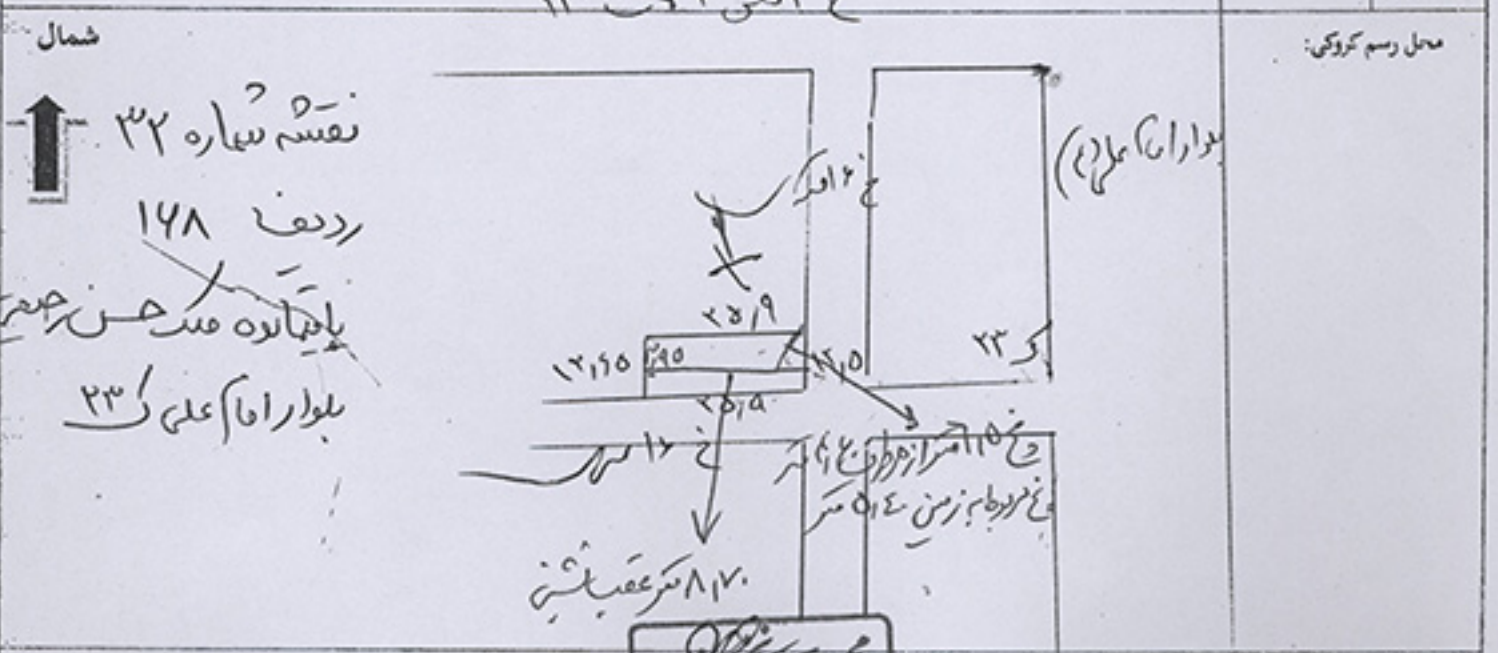
کد نوسازی: -----

نام مالک املاکین اموکل: <u>سردار علی</u>		عمل ملک: <u>بلوار امام علی (ع)</u>		کوچه: <u>23</u>		قطعه:	
نوع سند: .....		پلاک فرعی: .....		پلاک اصلی: .....		ابعاد باقیمانده پس از رعایت بر اصلاحی	
سند		محل		مساحت کل تعارض و مخ:		مساحت عرصه	
شمالاً: <u>۲۵,۹</u>		<u>۲۵,۹ متر به شمال شرقی</u>		<u>۱۸۰ متر</u>		<u>۲۵,۱۰ متر</u>	
شرقاً:		<u>۱۲,۵۵</u>		<u>۱۲,۵</u>		<u>۵۱,۴ متر مخ</u>	
جنوباً:		<u>۲۵,۹</u>		<u>۴,۴</u>		<u>۲۱,۲۰ متر</u>	
غرباً:		<u>۱۲,۶۵</u>		<u>۸,۱۸۵</u>		<u>۳,۸۰ متر</u>	
مساحت تعارض:		مساحت عرصه: <u>۲۵,۶۹</u>		طبق طرح تفصیلی:		(کاربری)	
باقیمانده:		مساحت تعارض: <u>۲۳,۱۴۵</u>		طبق طرح پیشنهادی:		تراکم طرح:	
در حدود اراضی:		کد نقشه: <u>۴۹</u>		تراکم پیشنهادی:		نظریه واحد املاک:	

دارای پروانه ساختمانی به شماره: ..... و آخرین تعدیل: ..... و اصلاحات: .....  
 با مشخصات زیر:

موقعیت	تیر زمین	پلوت	هرکف	نیم طبقه	اول	دوم	سوم	چهارم	پنجم	شماره سند	مساحت سند	جمع
متر از												
کاربری												
ارتفاع												
ملاحظات												

بخش آهنی آکرت ۱۱۰



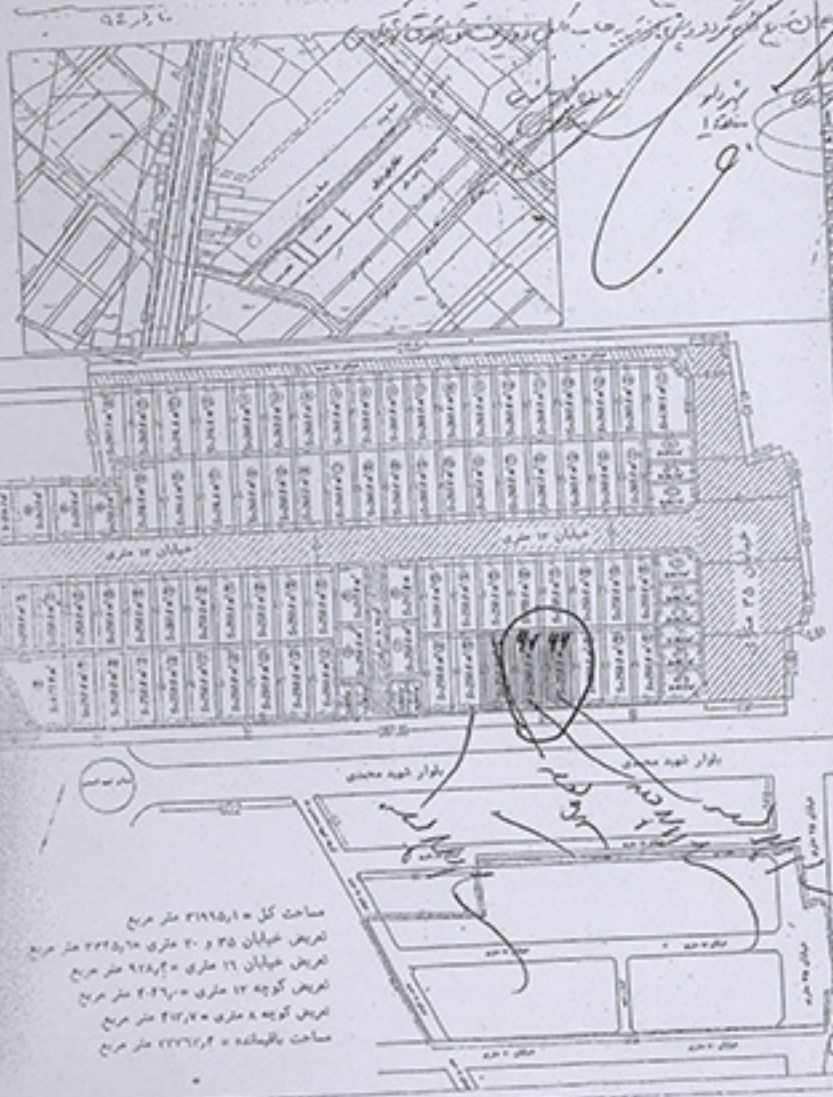
ملک فوق دارای رای کمیته فنی به شماره ..... می باشد  
 ملک فوق دارای تفکیکی مصوب کلی / موردی بنام آقای ..... می باشد

نام و امضاء کارشناس: .....  
 تاریخ کارشناسی: .....  
 کارشناس: .....  
 ۱۳۹۵



روزنامه آذربایجان شهر خراسان  
 شماره ۱۲۹  
 صفحه ۱  
 تاریخ ۱۳۰۲

ردیف	مختصات	مساحت	توضیحات
۱	۳۲° ۳۰'	۱۰۰	
۲	۳۲° ۳۰'	۱۰۰	
۳	۳۲° ۳۰'	۱۰۰	
۴	۳۲° ۳۰'	۱۰۰	
۵	۳۲° ۳۰'	۱۰۰	
۶	۳۲° ۳۰'	۱۰۰	
۷	۳۲° ۳۰'	۱۰۰	
۸	۳۲° ۳۰'	۱۰۰	
۹	۳۲° ۳۰'	۱۰۰	
۱۰	۳۲° ۳۰'	۱۰۰	
۱۱	۳۲° ۳۰'	۱۰۰	
۱۲	۳۲° ۳۰'	۱۰۰	
۱۳	۳۲° ۳۰'	۱۰۰	
۱۴	۳۲° ۳۰'	۱۰۰	
۱۵	۳۲° ۳۰'	۱۰۰	
۱۶	۳۲° ۳۰'	۱۰۰	
۱۷	۳۲° ۳۰'	۱۰۰	
۱۸	۳۲° ۳۰'	۱۰۰	
۱۹	۳۲° ۳۰'	۱۰۰	
۲۰	۳۲° ۳۰'	۱۰۰	
۲۱	۳۲° ۳۰'	۱۰۰	
۲۲	۳۲° ۳۰'	۱۰۰	
۲۳	۳۲° ۳۰'	۱۰۰	
۲۴	۳۲° ۳۰'	۱۰۰	
۲۵	۳۲° ۳۰'	۱۰۰	
۲۶	۳۲° ۳۰'	۱۰۰	
۲۷	۳۲° ۳۰'	۱۰۰	
۲۸	۳۲° ۳۰'	۱۰۰	
۲۹	۳۲° ۳۰'	۱۰۰	
۳۰	۳۲° ۳۰'	۱۰۰	
۳۱	۳۲° ۳۰'	۱۰۰	
۳۲	۳۲° ۳۰'	۱۰۰	
۳۳	۳۲° ۳۰'	۱۰۰	
۳۴	۳۲° ۳۰'	۱۰۰	
۳۵	۳۲° ۳۰'	۱۰۰	
۳۶	۳۲° ۳۰'	۱۰۰	
۳۷	۳۲° ۳۰'	۱۰۰	
۳۸	۳۲° ۳۰'	۱۰۰	
۳۹	۳۲° ۳۰'	۱۰۰	
۴۰	۳۲° ۳۰'	۱۰۰	
۴۱	۳۲° ۳۰'	۱۰۰	
۴۲	۳۲° ۳۰'	۱۰۰	
۴۳	۳۲° ۳۰'	۱۰۰	
۴۴	۳۲° ۳۰'	۱۰۰	
۴۵	۳۲° ۳۰'	۱۰۰	
۴۶	۳۲° ۳۰'	۱۰۰	
۴۷	۳۲° ۳۰'	۱۰۰	
۴۸	۳۲° ۳۰'	۱۰۰	
۴۹	۳۲° ۳۰'	۱۰۰	
۵۰	۳۲° ۳۰'	۱۰۰	
۵۱	۳۲° ۳۰'	۱۰۰	
۵۲	۳۲° ۳۰'	۱۰۰	
۵۳	۳۲° ۳۰'	۱۰۰	
۵۴	۳۲° ۳۰'	۱۰۰	
۵۵	۳۲° ۳۰'	۱۰۰	
۵۶	۳۲° ۳۰'	۱۰۰	
۵۷	۳۲° ۳۰'	۱۰۰	
۵۸	۳۲° ۳۰'	۱۰۰	
۵۹	۳۲° ۳۰'	۱۰۰	
۶۰	۳۲° ۳۰'	۱۰۰	
۶۱	۳۲° ۳۰'	۱۰۰	
۶۲	۳۲° ۳۰'	۱۰۰	
۶۳	۳۲° ۳۰'	۱۰۰	
۶۴	۳۲° ۳۰'	۱۰۰	
۶۵	۳۲° ۳۰'	۱۰۰	
۶۶	۳۲° ۳۰'	۱۰۰	
۶۷	۳۲° ۳۰'	۱۰۰	
۶۸	۳۲° ۳۰'	۱۰۰	
۶۹	۳۲° ۳۰'	۱۰۰	
۷۰	۳۲° ۳۰'	۱۰۰	
۷۱	۳۲° ۳۰'	۱۰۰	
۷۲	۳۲° ۳۰'	۱۰۰	
۷۳	۳۲° ۳۰'	۱۰۰	
۷۴	۳۲° ۳۰'	۱۰۰	
۷۵	۳۲° ۳۰'	۱۰۰	
۷۶	۳۲° ۳۰'	۱۰۰	
۷۷	۳۲° ۳۰'	۱۰۰	
۷۸	۳۲° ۳۰'	۱۰۰	
۷۹	۳۲° ۳۰'	۱۰۰	
۸۰	۳۲° ۳۰'	۱۰۰	
۸۱	۳۲° ۳۰'	۱۰۰	
۸۲	۳۲° ۳۰'	۱۰۰	
۸۳	۳۲° ۳۰'	۱۰۰	
۸۴	۳۲° ۳۰'	۱۰۰	
۸۵	۳۲° ۳۰'	۱۰۰	
۸۶	۳۲° ۳۰'	۱۰۰	
۸۷	۳۲° ۳۰'	۱۰۰	
۸۸	۳۲° ۳۰'	۱۰۰	
۸۹	۳۲° ۳۰'	۱۰۰	
۹۰	۳۲° ۳۰'	۱۰۰	
۹۱	۳۲° ۳۰'	۱۰۰	
۹۲	۳۲° ۳۰'	۱۰۰	
۹۳	۳۲° ۳۰'	۱۰۰	
۹۴	۳۲° ۳۰'	۱۰۰	
۹۵	۳۲° ۳۰'	۱۰۰	
۹۶	۳۲° ۳۰'	۱۰۰	
۹۷	۳۲° ۳۰'	۱۰۰	
۹۸	۳۲° ۳۰'	۱۰۰	
۹۹	۳۲° ۳۰'	۱۰۰	
۱۰۰	۳۲° ۳۰'	۱۰۰	



نقشه شماره ۳۳  
 ردیف ۱۴۹ -  
 بلوار کریم الله  
 بلوار آذربایجان

مساحت کل = ۳۱۱۵۰ متر مربع  
 عرض خیابان ۳۵ و ۲۰ متری = ۳۲۲۵ متر مربع  
 عرض خیابان ۱۶ متری = ۱۹۸۰ متر مربع  
 عرض کوچه ۱۲ متری = ۲۰۶۰ متر مربع  
 عرض کوچه ۸ متری = ۲۱۰۰ متر مربع  
 مساحت باقیمانده = ۲۲۶۲۰ متر مربع

بلوار کریم الله  
 آذربایجان  
 ردیف ۱۴۹  
 ۱۷۰  
 ۳۹  
 ۳۷



شهرداری رفسنجان

کد فرم: MC-FO-70/01  
شماره \_\_\_\_\_  
تاریخ \_\_\_\_\_  
پیوست \_\_\_\_\_

### فرم کروکی واحدا املاک

<p>مساحت کل عرصه: <math>29,118 + 12,118 + 2,911 + 24,817 = 69,064</math> م<sup>2</sup></p> <p>مساحت باقیمانده ملک: <math>69,064 - 29,118 - 12,118 - 2,911 - 24,817 = 1,118</math> م<sup>2</sup></p>		<p>نام و نام خانوادگی مالک: <u>مهندس محمدتقی محمدزاده</u></p> <p>آدرس ملک: <u>میدان شهید رجایی، کوچه ۲۵، پلاک ۷</u></p>
<p>وضعیت فعلی ملک: <u>تجدید ساخت</u></p> <p>نوع طبقه تجاری: <u>چهار فاضلاب</u></p>	<p>مساحت کل عرصه: <math>69,064</math> م<sup>2</sup></p> <p>خیابان: <u>خیابان حاج میرزا محمدباقر</u></p> <p>کوچه: <u>کوچه ۲۵</u></p>	<p>وضعیت فعلی ملک: <u>تجدید ساخت</u></p> <p>نوع طبقه تجاری: <u>چهار فاضلاب</u></p>
<p>مساحت کل عرصه: <math>69,064</math> م<sup>2</sup></p> <p>وضعیت فعلی ملک: <u>تجدید ساخت</u></p>		<p>وضعیت فعلی ملک: <u>تجدید ساخت</u></p> <p>نوع طبقه تجاری: <u>چهار فاضلاب</u></p>
<p>توضیحات: <u>نقشه شماره ۳۴</u></p>		

کارشناس املاک

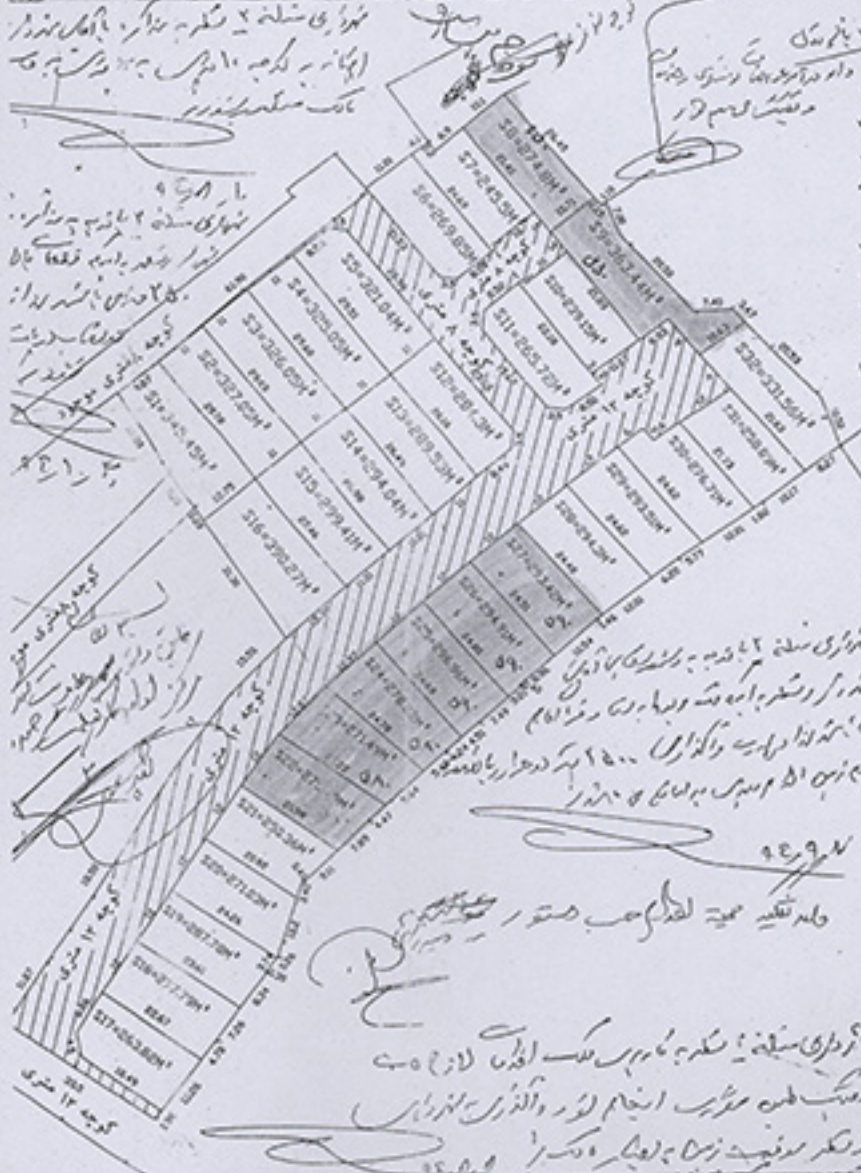
مسئول واحدا املاک: باباننده ملک عبدالله تقوی میرا



نقشه سهواً ثبت شده زمین ملی

رقع ۱۷۲ - ۱۷۱  
 زمین شهرداری خمارانته کوهچ آستان فارس  
 در جان حیابان نارالله کوهچ

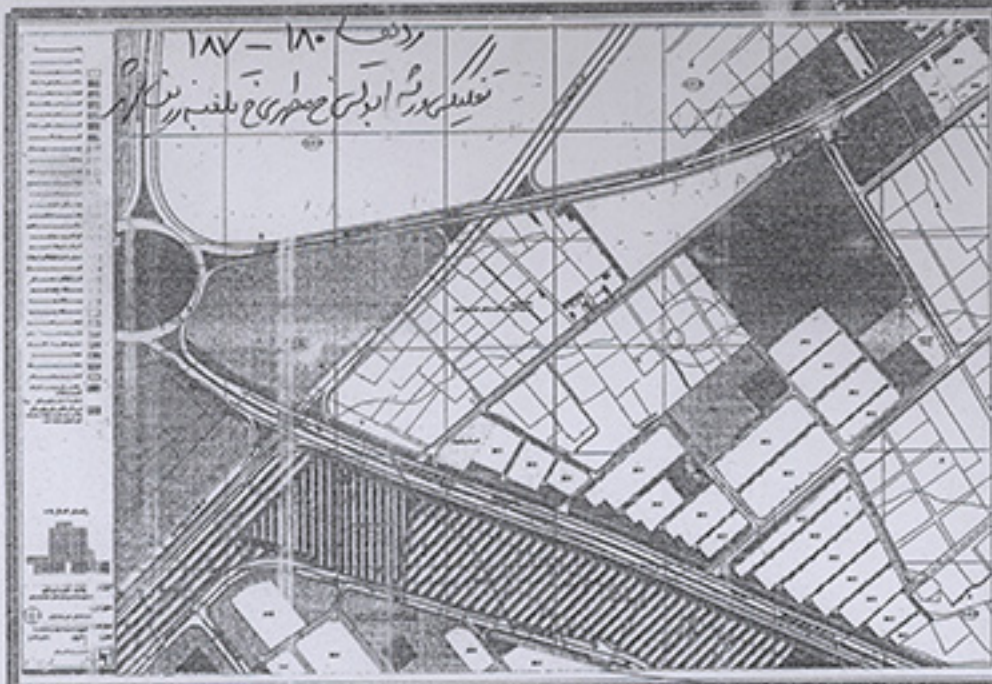
شماره ملک	مساحت مترمربع	حدود اربعه هر یک			
		شمال (متر)	جنوب (متر)	غرب (متر)	شرق (متر)
345.45	345.45	29.78	29.78	29.78	29.78
327.05	327.05	29.78	29.78	29.78	29.78
326.05	326.05	29.78	29.78	29.78	29.78
325.05	325.05	29.78	29.78	29.78	29.78
321.04	321.04	29.78	29.78	29.78	29.78
269.85	269.85	21.35	21.35	21.35	21.35
245.5	245.5	21.35	21.35	21.35	21.35
274.8	274.8	21.35	21.35	21.35	21.35
363.44	363.44	29.78	29.78	29.78	29.78
239.15	239.15	21.35	21.35	21.35	21.35
265.72	265.72	21.35	21.35	21.35	21.35
284.3	284.3	21.35	21.35	21.35	21.35
289.53	289.53	21.35	21.35	21.35	21.35
294.04	294.04	21.35	21.35	21.35	21.35
299.41	299.41	21.35	21.35	21.35	21.35
390.27	390.27	21.35	21.35	21.35	21.35
263.82	263.82	21.35	21.35	21.35	21.35
277.79	277.79	21.35	21.35	21.35	21.35
287.78	287.78	21.35	21.35	21.35	21.35
271.03	271.03	21.35	21.35	21.35	21.35
250.36	250.36	21.35	21.35	21.35	21.35
275.79	275.79	21.35	21.35	21.35	21.35
271.49	271.49	21.35	21.35	21.35	21.35
270.22	270.22	21.35	21.35	21.35	21.35
296.96	296.96	21.35	21.35	21.35	21.35
294.91	294.91	21.35	21.35	21.35	21.35
293.42	293.42	21.35	21.35	21.35	21.35
294.3	294.3	21.35	21.35	21.35	21.35
293.51	293.51	21.35	21.35	21.35	21.35
276.71	276.71	21.35	21.35	21.35	21.35
258.89	258.89	21.35	21.35	21.35	21.35
331.56	331.56	21.35	21.35	21.35	21.35



راهنمای اتصال نقشه  
 D-8  
 شهرداری و شهرداری  
 منطقه و شهرداری  
 شماره نقشه: ۱۷۲-۱۷۱  
 شماره: ۱۷۲-۱۷۱-۹

مساحت کل	۱۲۳۷۷
مساحت تخریب	۳۱۳۳.۴۹
مساحت عالی فلان	۹۲۶۳.۵۱

33
34
35
36
37
38
39
40
41
42
43
44
45
46
47
48
49
50
51
52




شهرداری رفسنجان  
م ۵

دفتر شماره	شماره	طول	عرض	مساحت	کاربری
۱	۱۸۰	۱۰	۱۰	۱۰۰	مسکونی
۲	۱۸۱	۱۰	۱۰	۱۰۰	مسکونی
۳	۱۸۲	۱۰	۱۰	۱۰۰	مسکونی
۴	۱۸۳	۱۰	۱۰	۱۰۰	مسکونی
۵	۱۸۴	۱۰	۱۰	۱۰۰	مسکونی
۶	۱۸۵	۱۰	۱۰	۱۰۰	مسکونی
۷	۱۸۶	۱۰	۱۰	۱۰۰	مسکونی
۸	۱۸۷	۱۰	۱۰	۱۰۰	مسکونی
۹	۱۸۸	۱۰	۱۰	۱۰۰	مسکونی
۱۰	۱۸۹	۱۰	۱۰	۱۰۰	مسکونی
۱۱	۱۹۰	۱۰	۱۰	۱۰۰	مسکونی
۱۲	۱۹۱	۱۰	۱۰	۱۰۰	مسکونی
۱۳	۱۹۲	۱۰	۱۰	۱۰۰	مسکونی
۱۴	۱۹۳	۱۰	۱۰	۱۰۰	مسکونی
۱۵	۱۹۴	۱۰	۱۰	۱۰۰	مسکونی
۱۶	۱۹۵	۱۰	۱۰	۱۰۰	مسکونی
۱۷	۱۹۶	۱۰	۱۰	۱۰۰	مسکونی
۱۸	۱۹۷	۱۰	۱۰	۱۰۰	مسکونی
۱۹	۱۹۸	۱۰	۱۰	۱۰۰	مسکونی
۲۰	۱۹۹	۱۰	۱۰	۱۰۰	مسکونی
۲۱	۲۰۰	۱۰	۱۰	۱۰۰	مسکونی
۲۲	۲۰۱	۱۰	۱۰	۱۰۰	مسکونی
۲۳	۲۰۲	۱۰	۱۰	۱۰۰	مسکونی
۲۴	۲۰۳	۱۰	۱۰	۱۰۰	مسکونی
۲۵	۲۰۴	۱۰	۱۰	۱۰۰	مسکونی
۲۶	۲۰۵	۱۰	۱۰	۱۰۰	مسکونی
۲۷	۲۰۶	۱۰	۱۰	۱۰۰	مسکونی
۲۸	۲۰۷	۱۰	۱۰	۱۰۰	مسکونی
۲۹	۲۰۸	۱۰	۱۰	۱۰۰	مسکونی
۳۰	۲۰۹	۱۰	۱۰	۱۰۰	مسکونی

اداری و اماکن عمومی  
و ادارات و غیره  
۹۵۲۷

ورود به اتوبان اتوری شهرداری  
م ۵ رفسنجان  
شماره ۴۷۸۲  
۱۳۶۲ / ۱۶۱ / ۱۹۲



در حدود این طرح که در حدود ۱۰۰ متر مربع است  
و در حدود ۱۰۰ متر مربع است  
شماره ۴۸  
۱۳۶۲ / ۱۶۱ / ۱۹۲



ورود به اتوبان اتوری شهرداری  
م ۵ رفسنجان  
شماره ۴۸  
۱۳۶۲ / ۱۶۱ / ۱۹۲

تقسیم زمین  
۹۵۱۱

فرم تفکیک شهرداری م ۵  
۱۳۶۲ / ۱۶۱ / ۱۹۲

تعمیرات و احداث ساختمان مسکونی  
م ۵ رفسنجان  
شماره ۴۸  
۱۳۶۲ / ۱۶۱ / ۱۹۲

مساحت کل ملک  
مساحت عرصه  
مساحت معابر داخلی  
مساحت مناطق

این سند را در تاریخ ...  
م ۵ رفسنجان  
شماره ۴۸  
۱۳۶۲ / ۱۶۱ / ۱۹۲

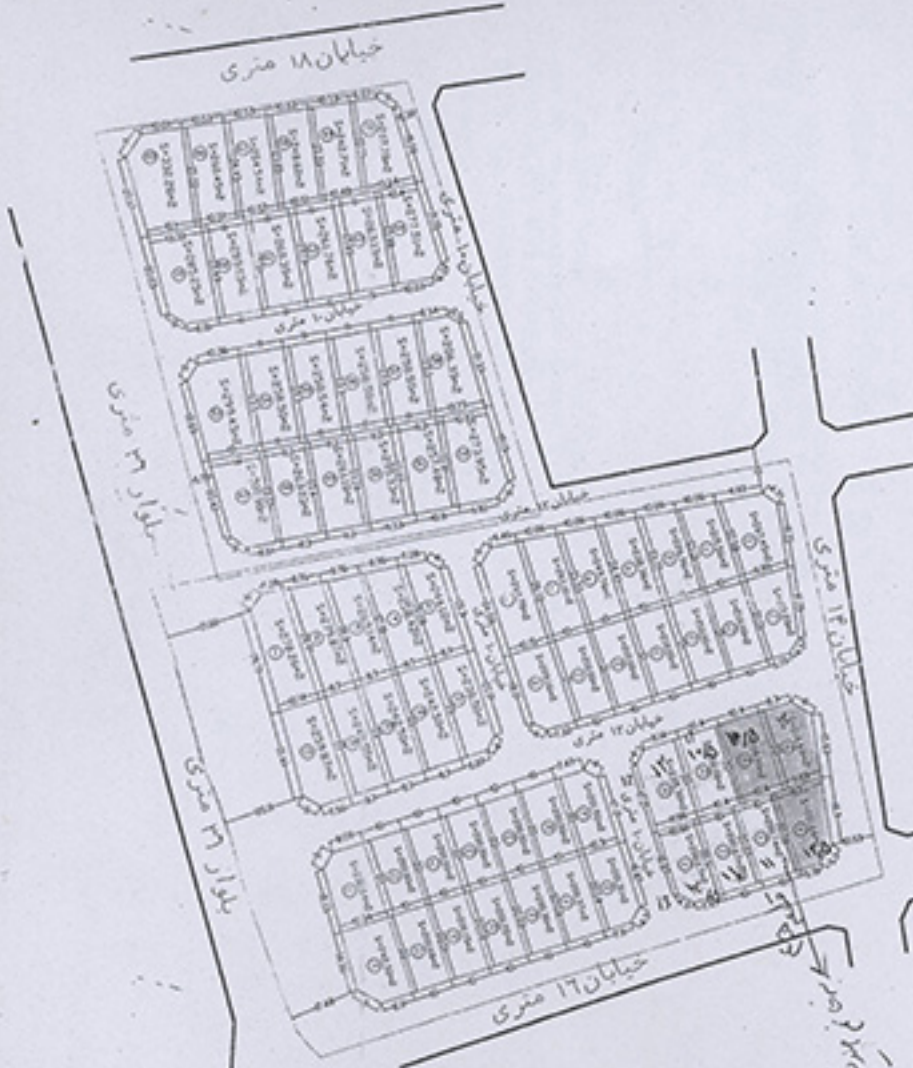




شهرداری رفسنجان  
منطقه ۱

مهندس حسین ملاحی  
شماره پروانه ۲۰۹۱-۳-۱۸  
شماره پروانه ۹۸۸-۳-۱۸  
مجوز شهرداری ۱۳۸

رفسنجان بلوار امام حسن  
آقای زین الدینی



شماره قطعه	کاربری مساحت متر مربع	مسکونی	کاربری مساحت متر مربع	مسکونی	کاربری مساحت متر مربع	مسکونی		
54	200.00	278.26	2	200.00	279.87	56	200.00	258.54
56	200.00	269.14	30	200.00	258.50	57	201.92	258.50
58	205.30	244.12	32	208.00	285.25	59	208.00	259.00
59	208.00	261.16	34	208.00	200.38	61	216.68	261.76
60	208.00	238.36	35	216.68	263.13	62	242.32	277.51
61	216.68	226.98	36	200.00	132.28	63	200.00	260.45
62	242.32	215.58	37	200.00	254.54	64	200.15	248.62
63	200.00	227.45	38	200.15	242.71	65	200.22	257.78
64	200.15	209.16	39	200.22	200.74	66	200.30	201.96
65	200.22	210.00	40	200.30	300.90	67	200.37	263.03
66	200.30	210.00	41	200.37	261.18	68	201.31	295.33
67	200.37	210.00	42	201.31	257.48	69	208.67	273.95
68	201.31	210.00	43	208.67	209.43	70	200.60	200.74
69	208.67	213.28	44	200.60	201.96	45	200.74	201.96
70	200.60	232.64	46	200.74	210.00	46	201.96	210.00
47	200.74	200.00	47	201.96	210.00	47	200.90	210.00
48	201.96	200.00	48	200.90	263.03	48	263.03	261.18
49	200.90	200.00	49	263.03	295.33	49	261.18	295.33
50	200.00	200.00	50	261.18	257.48	50	295.33	257.48
51	200.00	200.00	51	257.48	273.95	51	257.48	273.95
52	200.00	200.00	52	273.95	209.43	52	209.43	209.43
53	200.00	200.00	53	209.43	200.74	53	209.43	200.74
54	200.00	200.00	54	200.74	201.96	54	200.74	201.96
55	200.00	200.00	55	201.96	210.00	55	201.96	210.00
56	200.00	200.00	56	210.00	210.00	56	210.00	210.00
57	200.00	200.00	57	210.00	210.00	57	210.00	210.00
58	200.00	200.00	58	210.00	210.00	58	210.00	210.00
59	200.00	200.00	59	210.00	210.00	59	210.00	210.00
60	200.00	200.00	60	210.00	210.00	60	210.00	210.00
61	200.00	200.00	61	210.00	210.00	61	210.00	210.00
62	200.00	200.00	62	210.00	210.00	62	210.00	210.00
63	200.00	200.00	63	210.00	210.00	63	210.00	210.00
64	200.00	200.00	64	210.00	210.00	64	210.00	210.00
65	200.00	200.00	65	210.00	210.00	65	210.00	210.00
66	200.00	200.00	66	210.00	210.00	66	210.00	210.00
67	200.00	200.00	67	210.00	210.00	67	210.00	210.00
68	200.00	200.00	68	210.00	210.00	68	210.00	210.00
69	200.00	200.00	69	210.00	210.00	69	210.00	210.00
70	200.00	200.00	70	210.00	210.00	70	210.00	210.00

نقشه شماره ۳۷  
دیف ۱۸۱ - ۱۹۰  
تفصیلات تعاونی رفسنجان از ۱۳ متری با سکول من



SC:1:500

این سند ملک مورد نظر طبق طرح تفصیلات  
تأیید کرده است بر طبق طرح تفصیلات  
و بلف تفصیلات دارد یا خیر؟  
از اراضی دولتی من باشد یا خیر؟  
با سند فوق دارای پروانه من باشد یا خیر؟  
در صورت طرح و زیر بنای این ملک نظر تفصیلات  
و سرحد طرح تفصیلات منسبت گردد.  
این سند ملک مورد نظر تا معین اصلی مشخص گردد.

۲-۵۰-۲۵-۲۹-.....

۱۸۲۱۴۵

۱۳۹۴/۰۸/۲۳

شماره پیگیری:

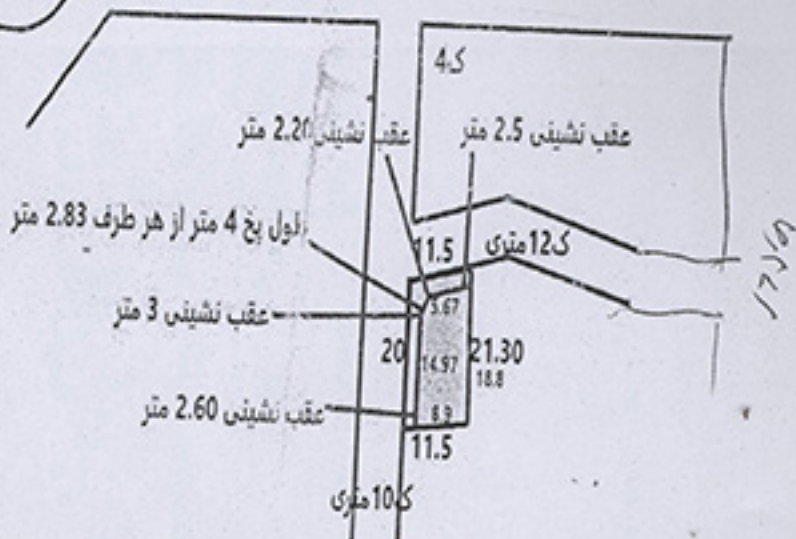
تاریخ صدور:

گزارش کروکی

منطقه ۲

میدان بیمارستان

بلوار مفتوح



نفسه شماره ۳۸  
 ردیف ۱۹۱  
 زمین سردار سیخ مفتوح ۴

امضاء و مهر مأمور  
بازدید

بازرسی  
 سرکارشده جناب آقای ...

با سلام  
 در این خصوص ...

بازرسی

بنابراین آنجا که در این خصوص ...  
 در این خصوص ...

۱۳۹۴/۰۹/۱۵

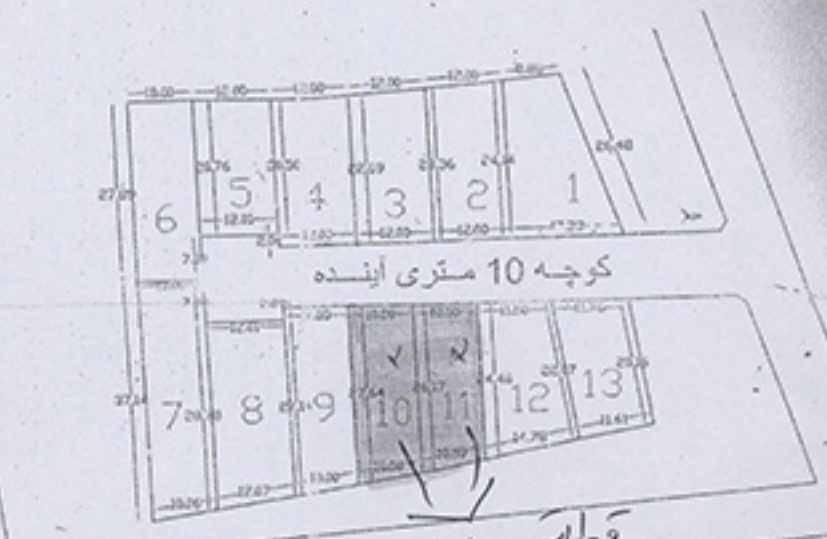
سید پرویز حسینی



شماره ثبت: ۹۱۳۹۳۱۰۳

شماره	مساحت	ملاحظات
۱	۳۲۱.۳۲	۱۳۰۰
۲	۳۵۹.۵۵	۱۳۰۰
۳	۲۷۶.۵۷	۱۳۰۰
۴	۳۷۱.۵۴	۱۳۰۰
۵	۳۸۵.۵۱	۱۳۰۰
۶	۳۷۹.۱۱	۱۳۰۰
۷	۳۸۵.۱۱	۱۳۰۰
۸	۳۳۵.۵۹	۱۳۰۰
۹	۳۵۲.۷۳	۱۳۰۰
۱۰	۳۵۲.۷۳	۱۳۰۰
۱۱	۳۵۲.۷۳	۱۳۰۰
۱۲	۳۵۲.۷۳	۱۳۰۰
۱۳	۳۵۲.۷۳	۱۳۰۰
۱۴	۳۵۲.۷۳	۱۳۰۰
۱۵	۳۵۲.۷۳	۱۳۰۰
۱۶	۳۵۲.۷۳	۱۳۰۰
۱۷	۳۵۲.۷۳	۱۳۰۰
۱۸	۳۵۲.۷۳	۱۳۰۰
۱۹	۳۵۲.۷۳	۱۳۰۰
۲۰	۳۵۲.۷۳	۱۳۰۰
۲۱	۳۵۲.۷۳	۱۳۰۰
۲۲	۳۵۲.۷۳	۱۳۰۰
۲۳	۳۵۲.۷۳	۱۳۰۰
۲۴	۳۵۲.۷۳	۱۳۰۰
۲۵	۳۵۲.۷۳	۱۳۰۰
۲۶	۳۵۲.۷۳	۱۳۰۰
۲۷	۳۵۲.۷۳	۱۳۰۰
۲۸	۳۵۲.۷۳	۱۳۰۰
۲۹	۳۵۲.۷۳	۱۳۰۰
۳۰	۳۵۲.۷۳	۱۳۰۰

نقشه شماره ۳۹  
دوره ۱۹۳-۱۹۳  
دائره اقسام و مساحت زمین کل  
کوچه شماره ۲۱



کوچه 21

قطار اول  
سوم شهرسازی

بازرسی

مهندس زمان زاده  
با کرم، گنج و زکی علی بود و ملک متعلق به دولت بود  
تفصیل در پرونده شماره ۱۷۹۱۷ منب ۹۴۱۲۵  
به از دستورات مقامات و مراجع ذیصلاح

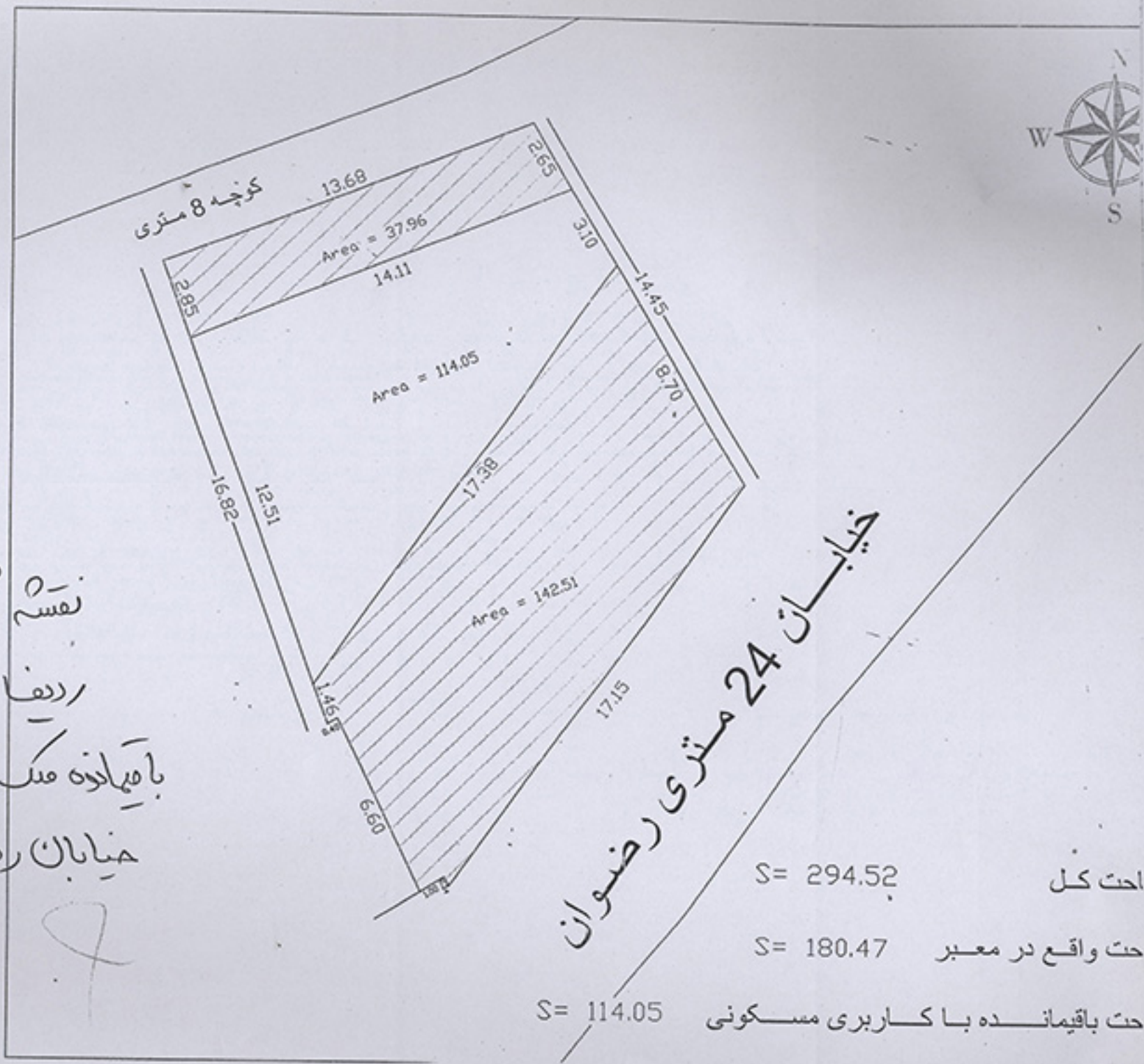
خاکسپان 17 شماره ۱۷

نمودار سند زمین نامی...  
چیت و اندازه زمین در سند...  
این زمین از دست...  
اندازه زمین...

مجید منجی زاده

ملاحظات: مساحت کل زمین... مساحت زمین... مساحت عمارت...  
و اتمامی اتصال نقشه

D-7



نفسه شماره ۰۰  
 ردیف ۱۹۴  
 با همپاوه ملک مسعود سرمد  
 خیابان رضوان

۸

خیابان 24 متری رضوان

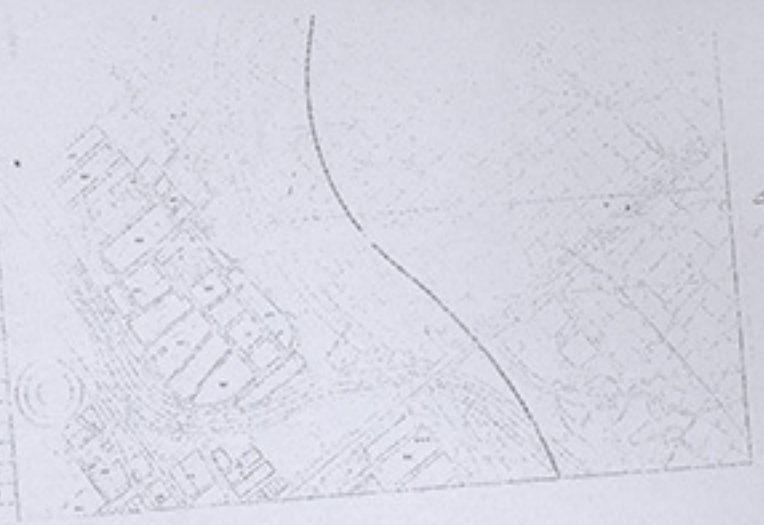
احت کل S = 294.52

حت واقع در معبر S = 180.47

حت باقیمانده با کاربری مسکونی S = 114.05


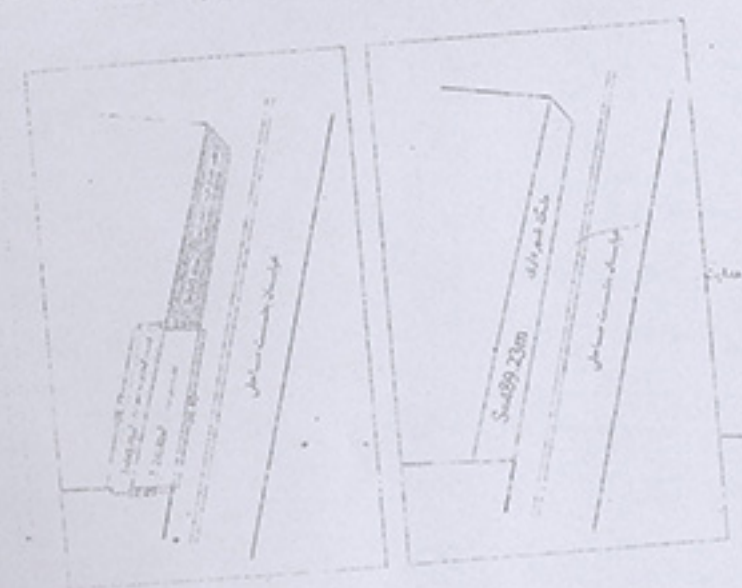


نقشه تکمیلی ملک  
 ارض ملک  
 ...



ردیف	مساحت (م <sup>2</sup> )	مساحت (م <sup>2</sup> )	مساحت (م <sup>2</sup> )	مساحت (م <sup>2</sup> )	مساحت (م <sup>2</sup> )	مساحت (م <sup>2</sup> )	مساحت (م <sup>2</sup> )	مساحت (م <sup>2</sup> )	مساحت (م <sup>2</sup> )
1	...	...	...	...	...	...	...	...	...
2	...	...	...	...	...	...	...	...	...
3	...	...	...	...	...	...	...	...	...
4	...	...	...	...	...	...	...	...	...
5	...	...	...	...	...	...	...	...	...
6	...	...	...	...	...	...	...	...	...
7	...	...	...	...	...	...	...	...	...
8	...	...	...	...	...	...	...	...	...
9	...	...	...	...	...	...	...	...	...
10	...	...	...	...	...	...	...	...	...
11	...	...	...	...	...	...	...	...	...
12	...	...	...	...	...	...	...	...	...
13	...	...	...	...	...	...	...	...	...
14	...	...	...	...	...	...	...	...	...
15	...	...	...	...	...	...	...	...	...
16	...	...	...	...	...	...	...	...	...
17	...	...	...	...	...	...	...	...	...
18	...	...	...	...	...	...	...	...	...
19	...	...	...	...	...	...	...	...	...
20	...	...	...	...	...	...	...	...	...
21	...	...	...	...	...	...	...	...	...
22	...	...	...	...	...	...	...	...	...
23	...	...	...	...	...	...	...	...	...
24	...	...	...	...	...	...	...	...	...
25	...	...	...	...	...	...	...	...	...
26	...	...	...	...	...	...	...	...	...
27	...	...	...	...	...	...	...	...	...
28	...	...	...	...	...	...	...	...	...
29	...	...	...	...	...	...	...	...	...
30	...	...	...	...	...	...	...	...	...

مساحت کل ملک  
 مساحت زمین  
 مساحت بنا  
 مساحت حیاط  
 مساحت پارکینگ  
 مساحت سایر  
 ...



نقشه شماره ۴۱  
 ردیف ۱۹۵ - ۲۰۱  
 تقسیم زمین و بنای نهج بیت ساملی

مهندس ...  
 ...

مهندس ...  
 ...

کوچه ۱۲ متری

کوچه ۸ متری

N-20

N-22

کوچه ۱۰ متری

خیابان ۲۰ متری شهید روشن اسد آباد فارسی



جوی آب

نقشه شماره ۴۲

رسم ۲۰۲

بامیانزه مسجد جمعه لوی

انتهای اسد آباد فارسی کوچه شهید روشن ۲۲

سنگین ۲

۲۱/۱  
۲۱/۱



وآندریا علی میرزا

بلوار کریم آباد

۲۱۲

۱۶  
۱۷  
۱۸  
۱۹

مستند قلمی مقدم برش عمران  
شماره ۱۸۰۰۱  
تاریخ ۱۳۰۳  
مختار میرزا...

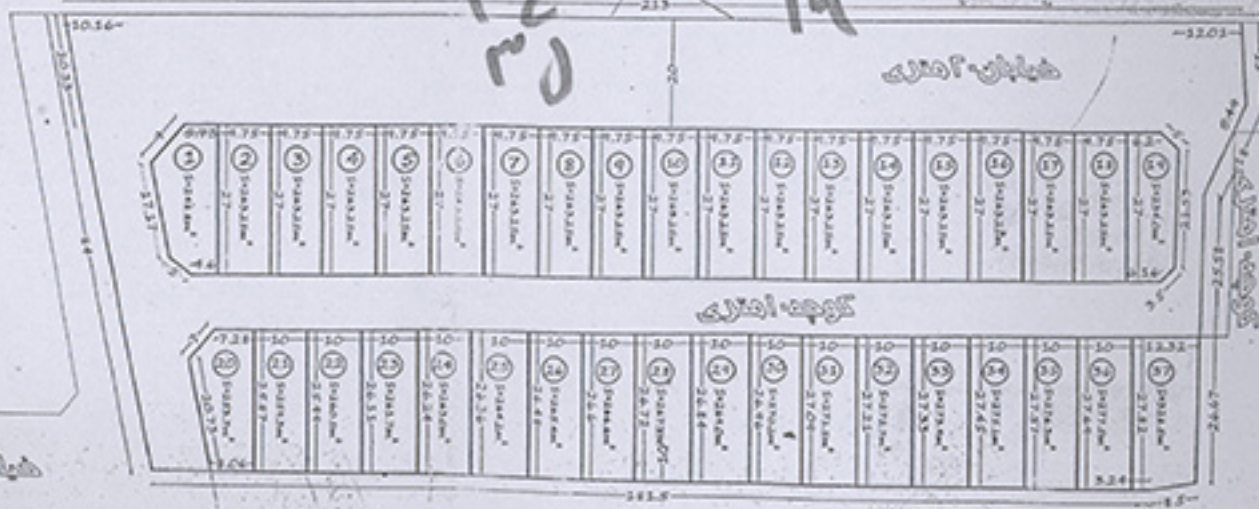
۲۱  
۲۲  
۲۳  
۲۴  
۲۵

۱۶  
۱۷  
۱۸  
۱۹  
۲۰  
۲۱  
۲۲  
۲۳  
۲۴  
۲۵

میدان شهید المیرا

۳۴-۳۵-۳۶-۳۷

بلوار مصطفی  
بلوار خمینی



مساحت کل = ۱۶۸۹۰ متر مربع  
مساحت ترمین = ۷۰۵۶ متر مربع  
مساحت باقی مانده = ۹۸۳۷ متر مربع

نفس شماره ۴۳  
دیف ۲۰۳ - ۲۱۲

شماره مالکانه آقای  
آدرس - جویون آباد

تقدیر علی میرزا بلوار کریم آباد...

کد نوسازی: ۲-۳۵-۵۵-۶۶-۰۰۰۰۰۰  
شماره پیگیری: ۲۳۷۶۲۸  
تاریخ صدور: ۱۳۹۴/۱۲/۲۲

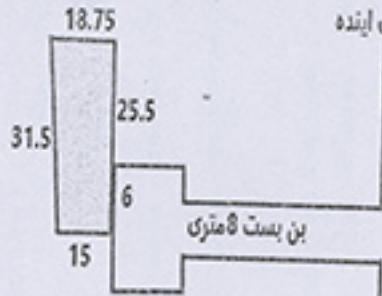
گزارش کروکی



بلوار هجرت

ک ۳ آتش نشانی

ک ۱۲ متری آینده



امضاء و مهر مشاور

بلز ندید

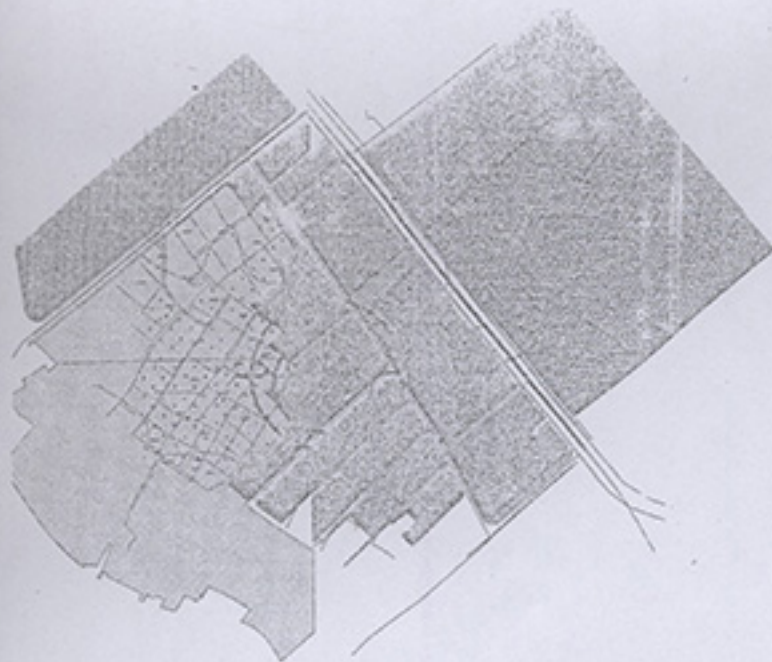
مهر

نقشه شماره ۴۴

ردیف ۲۱۳

واندازی ایمان فردا، بلوار هجرت ک ۳

کروکی  
صفحه ۲



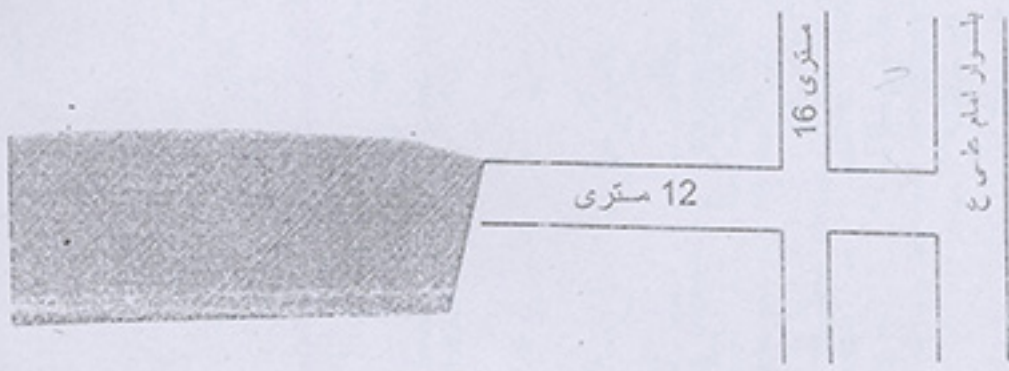
شهر داری شهین

بنوار اسلام علی ع

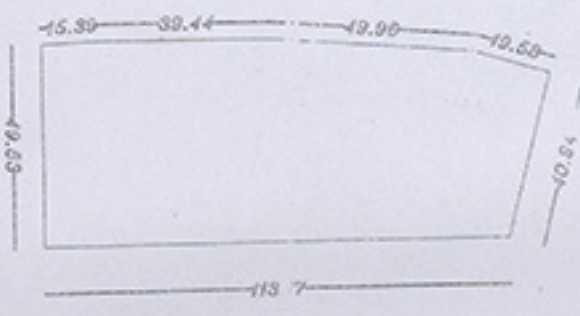
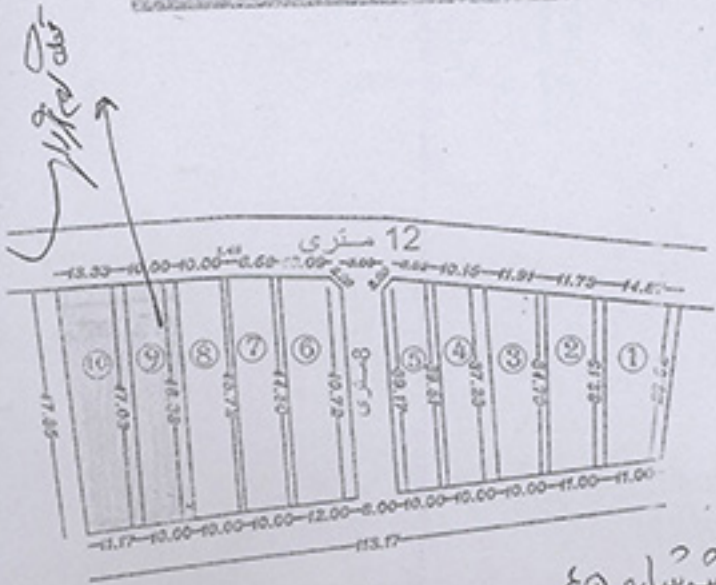
نرس ملک

قادی

ردیف	حدود اربعه هر ملک				
	شمال (متر)	جنوب (متر)	غرب (متر)	شرق (متر)	مساحت (متر مربع)
1	14.87	29.52	11	32.13	394.72
2	11.73	32.13	11	34.70	377.36
3	11.91	34.70	10	37.23	300.90
4	10.15	37.23	10	31.51	383.5
5	3+8.02	39.51	0	36.17	338.33
6	19.11	3+40.72	2	44.50	521.5
7	1.46+1.50	44.50	10.00	45.72	450.90
8	10.00	45.72	10.00	46.38	469.20
9	0.00	46.38	10.00	47.03	466.78
10	13.33	47.03	11.17	47.85	580.67



141  
10



قبل از تفکیک

نقشه شماره ۴۵

بعد از تفکیک

۲۱۴ ۲۱۵

تفکیک دلال (مرد سردار) بنوار اسلام علی ع

	مهندس مترجم	مساحت کل:	5688.6 مترمربع	
	رسمی تصدیق شده	C-8	مساحت معارضه:	1323.4 مترمربع
	توسعه و مستعمل منطقه		مساحت خانه مسکونی:	4364.6 مترمربع

- ۱- موافقت ملک مورد نظر طبق طرح تفصیلی
- ۲- ابعاد گزرگن بر طبق طرح تفصیلی میباشد با شهر
- ۳- عقب نشینی دلازد شهر
- ۴- از اراضی دولتی من باشد با شهر
- ۵- ملک فوق دارای پروانه من باشد با شهر
- ۶- در خصوص طرح و تهریز اظهار نظر فرمائید
- ۷- برپا طرح تفصیلی ضمیمه گردد
- ۸- فاصله ملک مورد نظر با محور اصلی مشخص گردد


خیابان کارگر شمالی

سایران هدایت  
خیابان کارگر شمالی

مساحت کل = ۹۵۹۶/۸ متر مربع  
 عرض خیابان ۳۱ متری = ۱۳۷۵/۶ متر مربع  
 عرض کوچه ۱۲ متری جنوب = ۸۸۶/۴۳ متر مربع  
 عرض کوچه ۱۲ متری شرق = ۹۰۲/۰۶ متر مربع  
 عرض کوچه های ۸ متری = ۵۵۶/۵۵ متر مربع  
 مساحت پلازمه = ۵۲۷۲/۲ متر مربع


تقسیم شماره ۴۴  
 ردیف ۲۱۴  
 قطعه ۱۹ تفصیلی اردبیل جدید  
 ضایبان کارگر شمالی

SC: 1/900



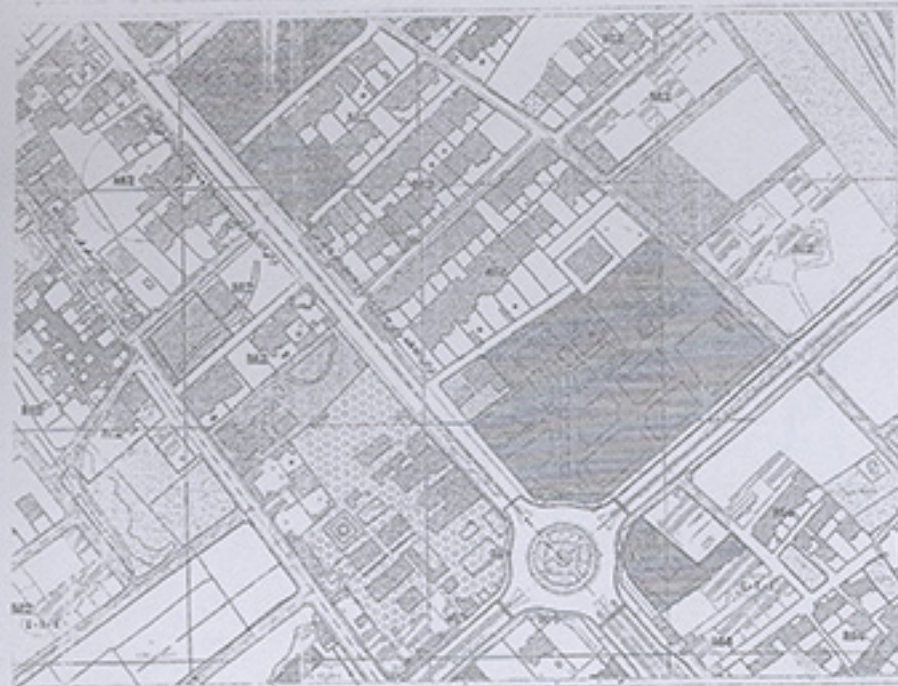
# بلوار جمهوری

ملک شهرداری



نقشه شماره ۴۷  
ردیف ۲۱۷  
زمین شهرداری بلوار جمهوری  
جنب بقیع سلاوت

کمر بندی خلیج فارس



نقشه تفکیکی ملک



لایحه ملک

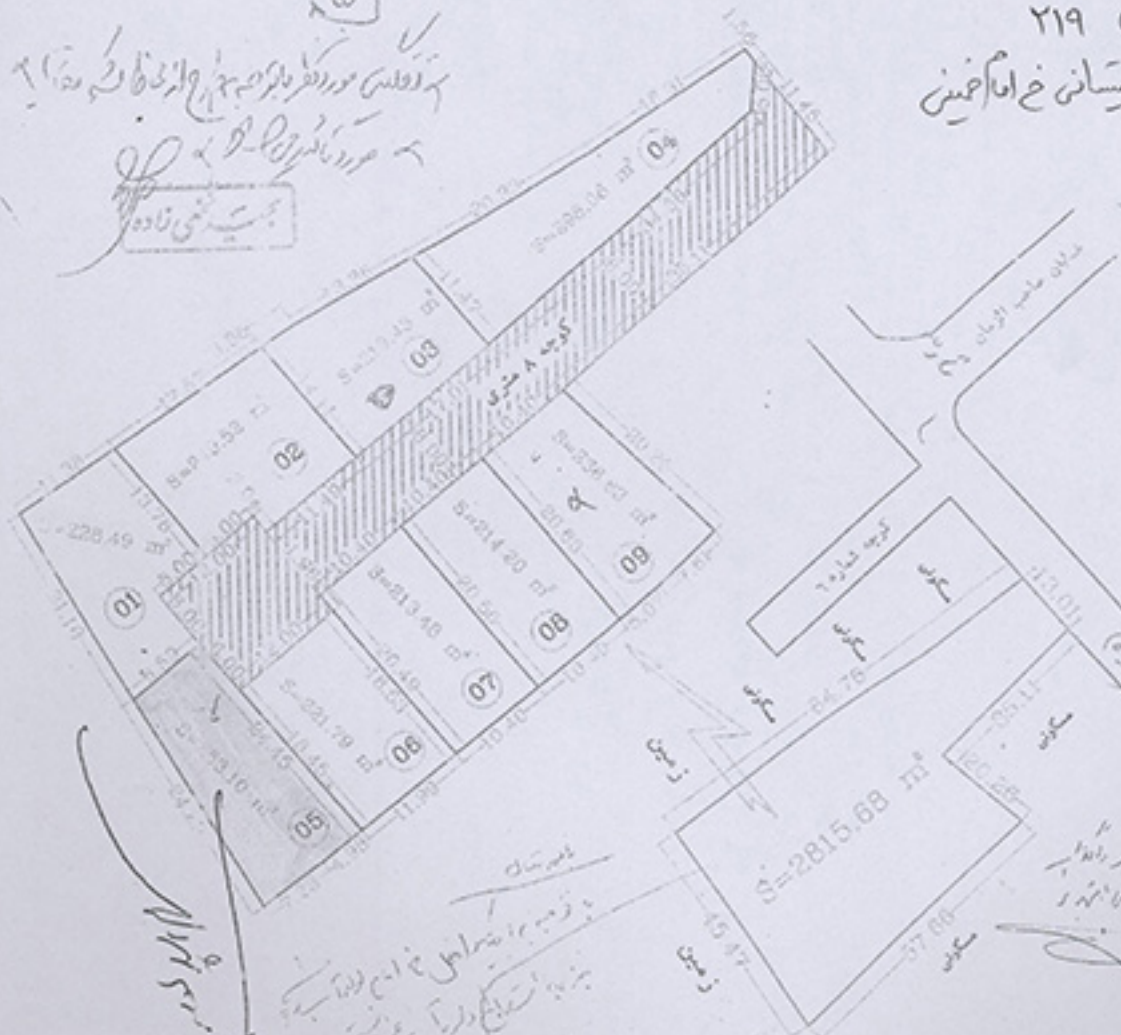
پایان امر خصوصی مطابق ماده ۱۰۰۰ قانون شهرداری

وزیر راه و شهرسازی

شماره	مساحت	مقدار زمین			
		متر (شمال)	متر (جنوب)	متر (شرق)	متر (غرب)
مسکونی	228.49	21.18	8.59+8	13.75+6	11.3
مسکونی	249.53	13.78	11.49+12.31+4	14.11	17.5
مسکونی	219.43	14.11	17.01	11.47	9.86+15.1
مسکونی	296.08	11.47	34.88	1.56+3.00+29.32+18	
مسکونی	203.10	24.29	4.95+7.20	24.45	8.59
مسکونی	201.79	18.45	11.99	18.53	12.00
مسکونی	219.40	20.49	10.40	20.56	10.40
مسکونی	214.30	20.56	10.40	20.63	10.40
مسکونی	238.90	20.63	7.89+5.07	20.25	10.40
جمع	2132.92				

نقشه شماره ۴۹  
ردیف ۲۱۹  
تفکیک زمین مسکنی فرامان خیزین

بر اساس سند موروثی مالکین زمین و سایر مستحقین  
به صورت رسمی و قانونی  
بجای ثبت شده



۱- نقشه  
۲- گنج  
این زمین در زمان سابق  
توسط آقایان...  
به صورت رسمی و قانونی  
ثبت شده است.

این زمین در تاریخ ۰۹/۰۹/۱۳۸۰  
به صورت رسمی و قانونی  
ثبت شده است.



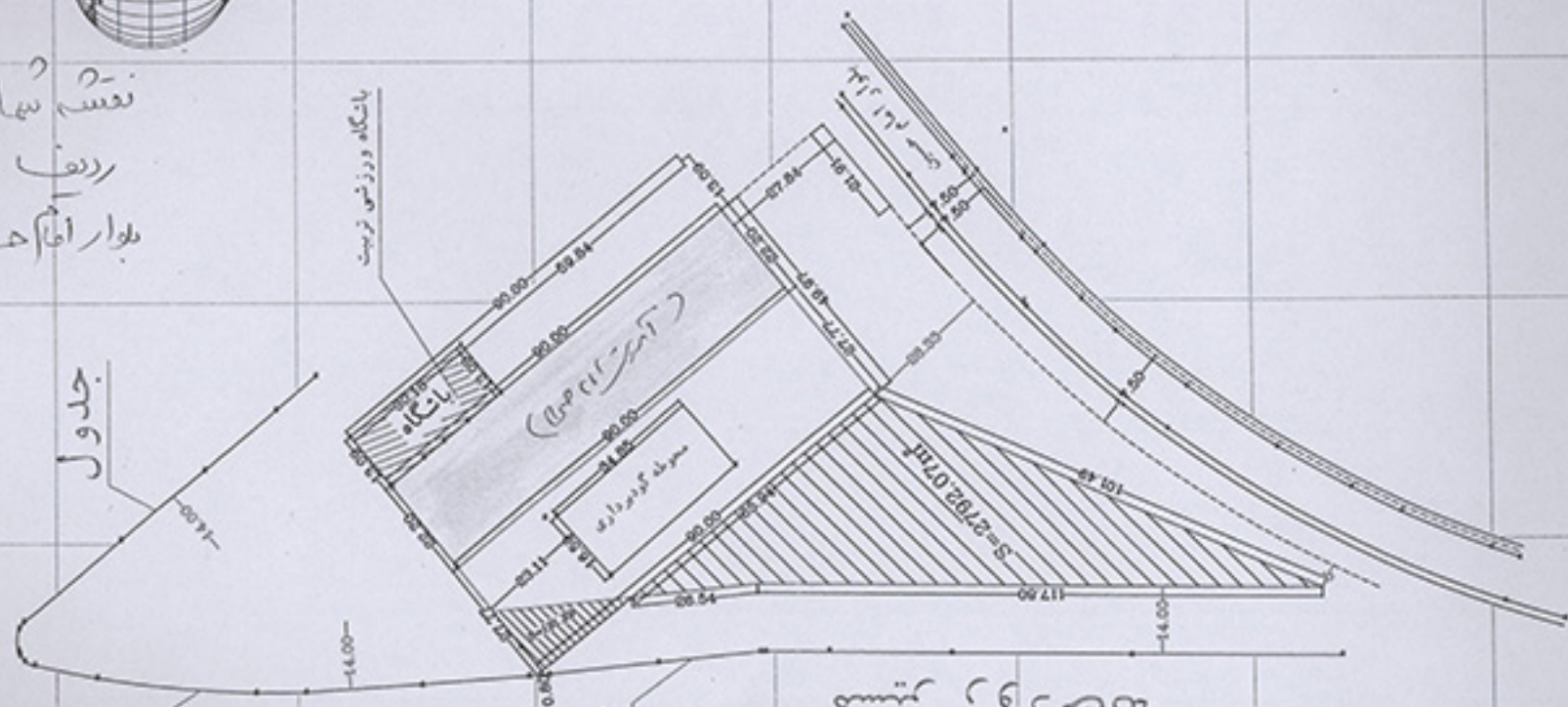
واحد مساحت: D-08  
شماره ثبت: ۳  
شماره پروانه اشتغال: ۱۸۸  
شماره قطعه: ۴۷۰۷

مساحت کل: 2815.21 مترمربع  
مساحت زمین: 682.29 مترمربع  
مساحت باغ: 2132.92 مترمربع





نقشه شماره ۵۵  
ارتفاع ۲۲۰  
بلوار امام حسین (ع) آمونیس



جدول

جدول

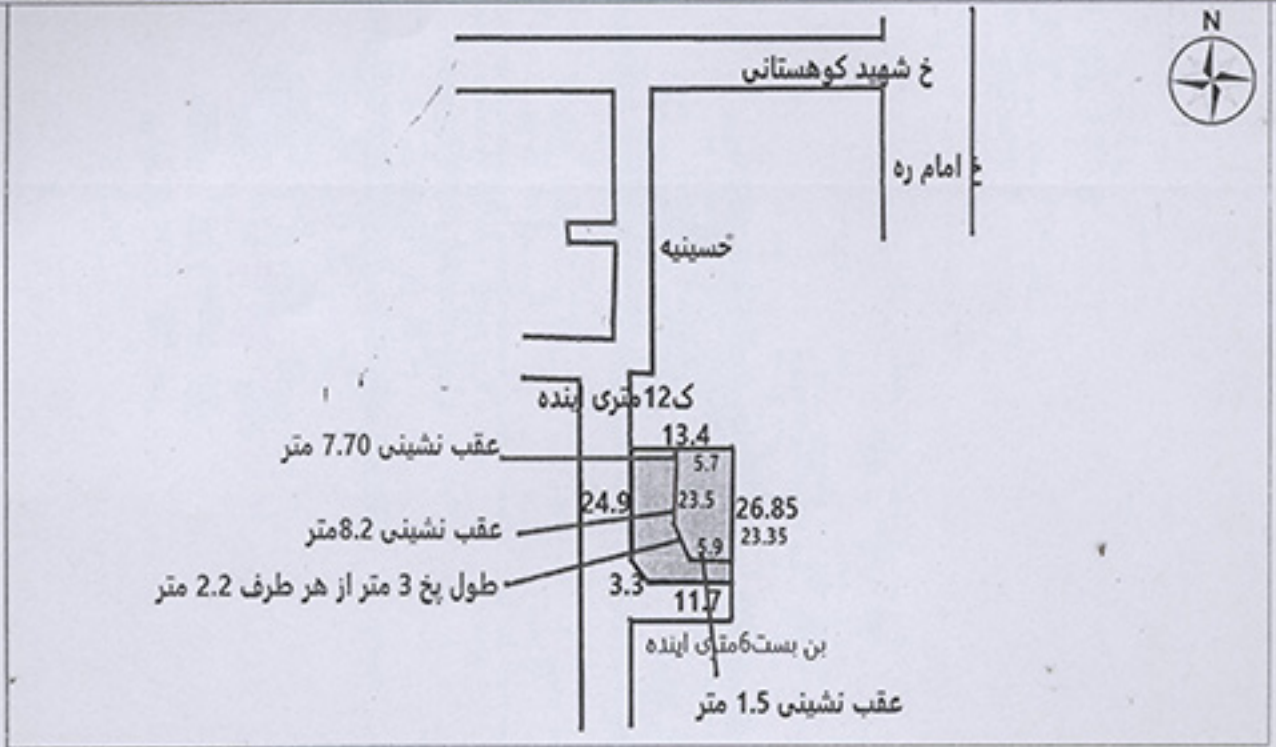
مسیر دو خانه

Grid coordinates (X and Y) along the bottom and right edges of the plan.



گزارش کروکی

کد نوسازی: ۲-۴۷-۲۳-۵-۱-۰۰۰۰  
 شماره پیگیری: ۲۵۹۳۳۳  
 تاریخ صدور: ۱۳۹۵/۰۲/۱۵



امضاء و مهر مأمور  
 بازدید

نفسه شماره الف  
 ردیف ۲۲۱

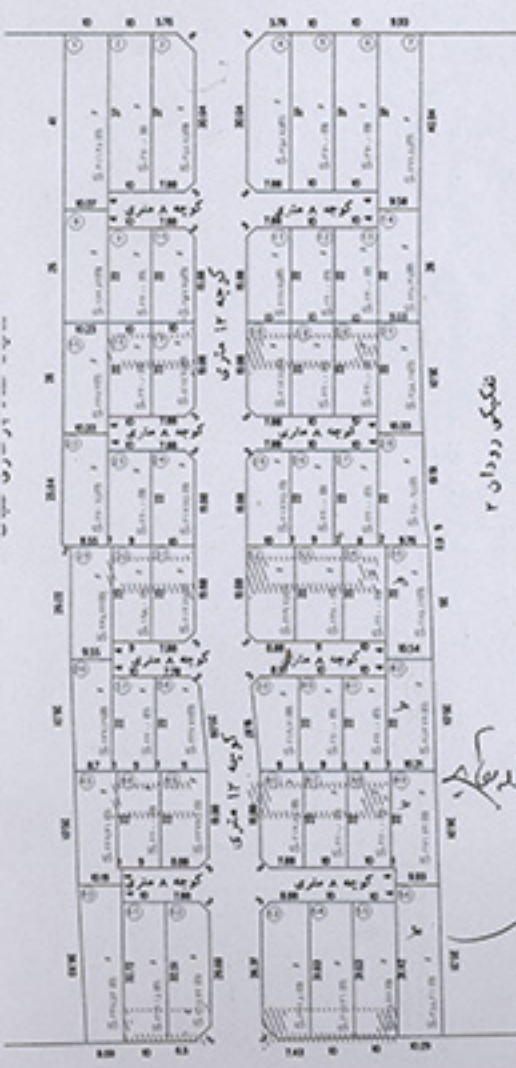
با امضاء و مهر حسن حجج باقری  
 خ شهید کوهستانی کوه حسین گرگین

۵۲ - ۴۴  
 ردیف ۲۲۲ - ۲۲۵  
 تعدادی رحمتیان خ امیرکبیر غربی



نقشه تفکیکی ملک  
 آقای رحمتیان  
 آدرس ملک  
 خیابان امیرکبیر غربی

خیابان امیر کبیر



ردیف	مساحت					ردیف	مساحت				
	مساحت کل (متر مربع)	شمال (متر)	جنوب (متر)	شرق (متر)	غرب (متر)		مساحت کل (متر مربع)	شمال (متر)	جنوب (متر)	شرق (متر)	غرب (متر)
1	248.23	26.02	9.55	22+4	8.55+29	411.38	41	10.07	37+4	10	1
2	198.0	22	9	22	9	370.0	37	10	37	10	2
3	217.75	22	3+7.88	19.88	10	358.75	37	3+7.88	30.64	5.76+6	3
4	239.75	19.88	8.88+3	22	10+1	358.75	30.64	7.88+3	37	6+5.76	4
5	242.0	22	11	22	9+2	370.0	37	10	37	10	5
6	220.0	22	10	22	8+2	370.0	37	10	37	10	6
7	265.12	2+22	10.54	26	9.76	399.55	4+37	9.58	40.94	9.93	7
8	237.29	26.01	8.7	4+22	9.55	263.83	26	10.23	4+22	10.07	8
9	220.0	22	9+1	22	10	220.0	22	10	22	10	9
10	237.77	22	11+1	20.09	7.78+3	217.75	22	10	19.88	7.88+3	10
11	219.71	19.87	9	22	3+8.97	217.75	19.88	10	22	3+7.88	11
12	220.0	22	9+1	22	10	220.0	22	10	22	10	12
13	220.0	22	9+1	22	10	220.0	22	10	22	10	13
14	284.79	22+4	10.21+26.01	10.54	42	248.38	22+4	9.53	26	9.58	14
15	249.64	26.01	10.19	22+1+4	8.7+1	267.3	26	10.33	22+4	10.23	15
16	220.0	22	9+1	22	9+1	220.0	22	10	22	10	16
17	239.75	22	3+8.88	19.88	11	217.75	22	3+7.88	19.88	10	17
18	217.75	19.88	7.88+3	22	9+1	217.75	19.88	7.88+3	22	10	18
19	220.0	22	10	22	9+1	220.0	22	10	22	10	19
20	220.0	22	10	22	9+1	220.0	22	10	22	10	20
21	271.72	4+1+22	9.93	26.01	10.21	255.17	26	10.33	26.01	9.53	21
22	347.53	36.93	8.69	4+32.72	10.19	270.75	25.64	8.55+2	4+22	10.33	22
23	326.15	32.72	10	32.51	10	220.0	22	9+1	22	10	23
24	315.72	32.51	5+6.5	26.69	7.88+3	217.75	22	10	19.88	7.88+3	24
25	342.8	26.37	7.43+5	31.83	3+8.88	217.75	19.88	10	22	3+7.88	25
26	317.31	31.83	10	31.63	10	220.0	22	9+1	22	10	26
27	315.26	31.63	10	31.42	10	220.0	22	8+2	22	10	27
28	358.21	31.42+4	10.29	35.21	9.93	280.95	22+4	9.75+2	35.21	10.33	28
جمع :											
۱۴۷۴۶٫۵۴ متر مربع											

مختصین مورد نظر با توجه به طرح ارائه شده میباشند  
 مورد مشاهده ملک

مساحت کل = ۱۹۲۲۰ متر مربع  
 تعریض کوچه ۱۵ = ۴۴۷۳٫۴۶ متر مربع  
 مساحت باقیمانده = ۱۴۷۴۶٫۵۴ متر مربع



(مهندس طراح)

راهبنای اتصال نقشه  
 C-8  
 شهرداری رفسنجان  
 منطقه دو

خیابان گلزار شهدا

مقیاس : 1:200

مهر و امضا

شماره: ۵۲۴۷  
 تاریخ: ۱۳۹۰/۱۱/۱۶  
 وادار ثبت املاک

ریاست محترم شهرداری رفسنجان  
 در خصوص تقسیم زمین مذکور است و مدارک فنی ملک مذکور تقدیم میگردد.  
 ۵۹/۱/۱۴

مهری سم معوق و غیر معلولین  
 ۱۵۰۰ متر مربع مساحت زمین

۹۴۱۰۲۷



نقشه تفکیکی ملک  
 آقای باشتین  
 آدرسی ملک  
 بزرگراه خلیج فارس

حدود اولیه هر ملک

شماره	عمق (متر)	عرض (متر)	شمال (متر)	شرق (متر)	جنوب (متر)	مساحت (متر مربع)	نوع زمین
1	19.0	10.94	13.04	11.32	171.5	171.5	کباری
2	24.02	9.85	19.4	11.32	218.3	218.3	کباری
3	32.22	18.04	24.92	15+5	533.8	533.8	کباری
4	24.13	10	24.22	10	241.3	241.3	مسکونی
5	24.1	10	24.16	10	241.3	241.3	مسکونی
6	22.34	5.35+3	24.1	10.87	217.0	217.0	مسکونی
7	15.16	7.9+3	20	3+10.67	224.0	224.0	مسکونی
8	20	10.5	20	10.5	210.0	210.0	مسکونی
9	20	10.5	20	10.5	210.0	210.0	مسکونی
10	20	10.5	20	10.5	210.0	210.0	مسکونی
11	20	10.5	20	10.5	210.0	210.0	مسکونی
12	5+2.13+0	10	25.1	10	266.0	266.0	مسکونی
13	25	12.1	25.1	10	276.3	276.3	مسکونی
14	20	10	20	10	200.0	200.0	مسکونی
15	20	10	20	10	200.0	200.0	مسکونی
16	20	10	20	10	200.0	200.0	مسکونی
17	20	10	20	10	200.0	200.0	مسکونی
18	17.14	9.4	20	3+10.18	216.1	216.1	مسکونی

مساحت کل: ۴۲۴۶٫۲ متر مربع



مساحت کل = ۴۴۵۸٫۲ متر مربع  
 تعریف بزرگراه = ۲۹۰٫۷ متر مربع  
 تعریف کوچه ۱۲ متری = ۱۶۵٫۸ متر مربع  
 تعریف کوچه ۱۰ متری = ۵۳۷٫۰ متر مربع  
 تعریف کوچه ۸ متری = ۲۱۸٫۵ متر مربع  
 مساحت باقیمانده = ۴۲۴۶٫۲ متر مربع

۱۴۱۲

راهنمای احوال نقشه (C-9)  
 شهرداری مشهد  
 منطقه در...  
 مقیاس: ۱:۸۰۰  
 مهر و امضا

دکتر...  
 (مهر و امضا)  
 ۹۴۱۰۲۷

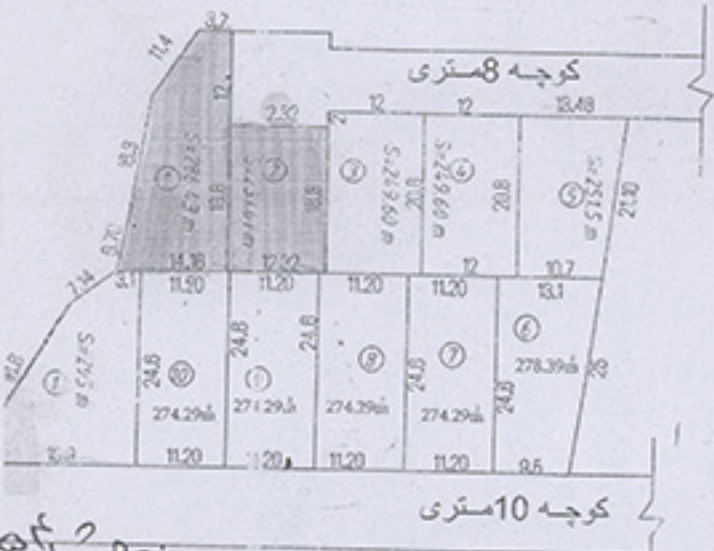


مهر و امضا...  
 شماره: ۵۲۱۸  
 تاریخ: ۱۳۶۴/۱۱/۲۴  
 مجتبی زاده




ردیف	نقشه تفکیک مساحت	طول ارضیه هر ملک				مساحت کل
		غرب	جنوب	شرق	شمال	
1	مساحت عین حوزة تاسیسات	286.43m	6.7+16.3+11.4	14.18	10+2+10.8	3.7
2	امور ملک	231.61m	2+18.8	12.32	2+18.8	12.32
3	خالی	249.6m	20.8	12	20.8	12
4	مساحت عین حوزة تاسیسات	249.6m	20.8	12	20.8	12
5	A-6	251.5m	20.8	10.7	20.1	13.48
6		278.39m	24.6	9.5	25	13.1
7		274.29m	24.6	11.2	24.6	11.2
8		274.29m	24.6	11.2	24.6	11.2
9		274.29m	24.6	11.2	24.6	11.2
10		274.29m	24.6	11.2	24.6	11.2
11		295m	6.25+16.8+7.14	19.9	24.6	3.1

مساحت عین تاسیسات کوچه 8 متری 119 مترمربع  
 مساحت عین تاسیسات کوچه 10 متری 110.86 مترمربع  
 مساحت کل عین تاسیسات 109.86 مترمربع  
 مساحت خالی قطعات 1149.19 مترمربع  
 مساحت قبیل از عین تاسیسات 299.19 مترمربع



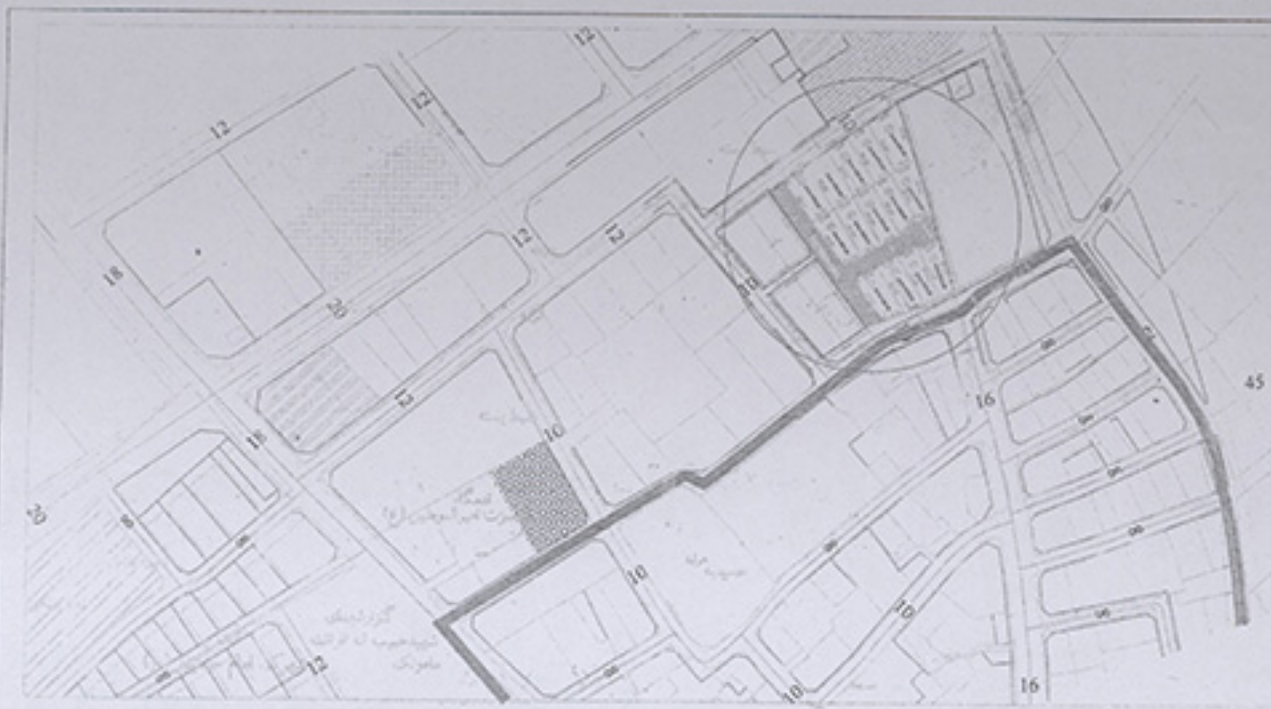
تقسیم سهام  
 ردیف ۲۳۱  
 تفکیک و تقسیم زمین  
 خ دهقان بهمن کر  
 ۹۵/۱/۸




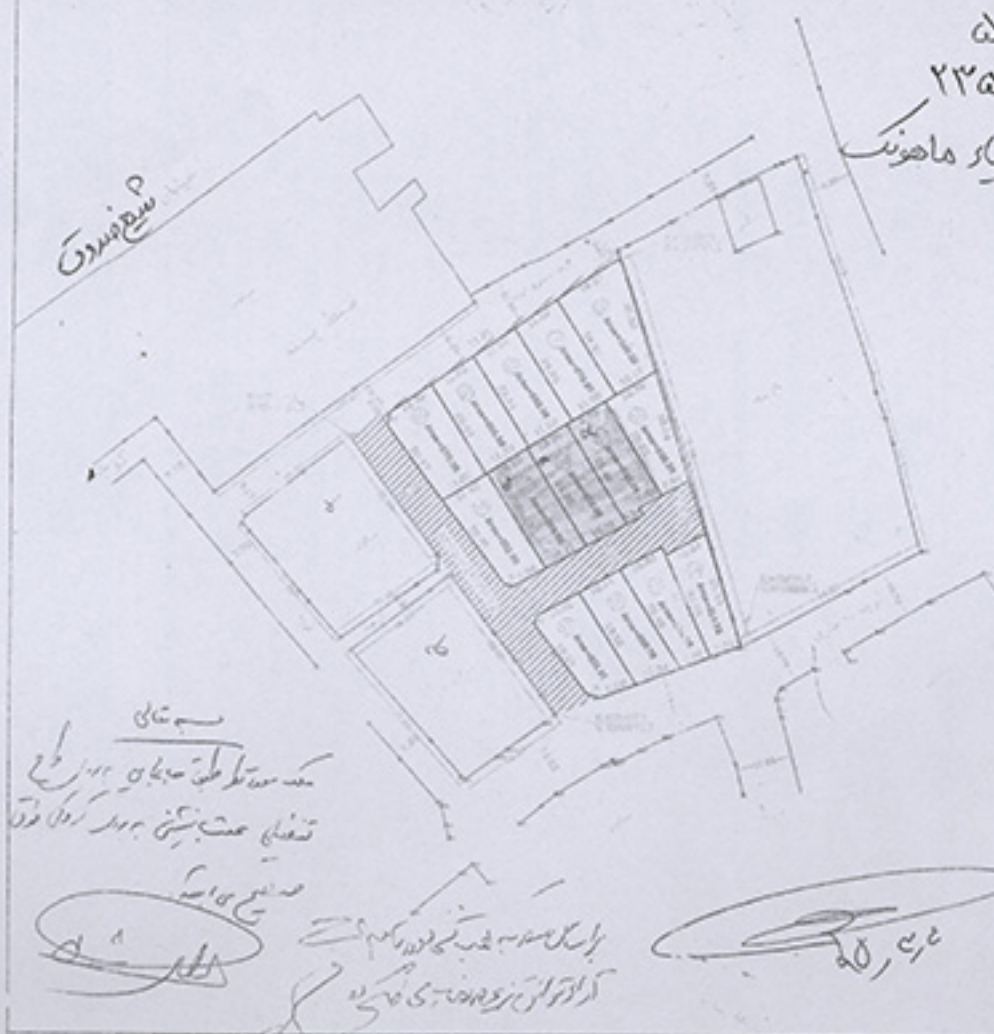
کسر ششگن رسمی داد گسترده

دفتر طراحی 201 مهندسین گزینده تهران

مساحت کل	مساحت قابل	مساحت غیر قابل
2939.29m	1059.86m	3999.15m

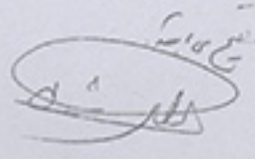


نقشه شماره ۵۵  
 ردیف ۲۳۳ - ۲۳۵  
 تفصیلی موقعیت فرانسوی و سیدک ماهوند



شماره ثبت و مشخصات - شماره ثبت ۱۳  
 تعداد طبقات ۱۳  
 تاریخ ۹۴/۱۱/۱۰

سپه ستانی  
 سند مالکیت سیدک ماهوند  
 تفصیلی جهت تعیین حدود زمین



بر اساس سند مالکیت سیدک ماهوند  
 که در دفتر اسناد رسمی ثبت شده است



موقعیت زمین در منطقه  
 موقعیت زمین در محله  
 موقعیت زمین در شهر

مساحت کل زمین	۴۵۵۷.۸۱
مساحت زمین	-
مساحت محوطه سبز	۱۰۷۹۱.۱۲
مساحت محوطه آسفالت	۳۲۷۵.۰۹

سکوی - ۵  
 راه انداختن پودمان  
 استفاده از گورد  
 نام پیمانکار  
 دارد  
 بهرگز - ۱۰/۱۱/۹۴

سپه ستانی  
 دفتر اسناد رسمی  
 شماره ثبت ۱۳  
 تاریخ ۹۴/۱۱/۱۰

۱. موجود ملک مورد نظر طبق نقشه  
 ۲. ابعاد ملک بر مبنای معیار استاندارد می باشد  
 ۳. جهت و شیب دارها در این زمین مشخص شده است  
 ۴. در حدود ملک نوزیر بنیاد اطلاعاتی در دسترس است  
 ۵. از اجناس در دسترس چهره در این زمین مشخص شده است  
 ۶. بر روی زمین دیگر قسمتی که ضمیمه است  
 ۷. ملک مورد نظر در این زمین قرار دارد



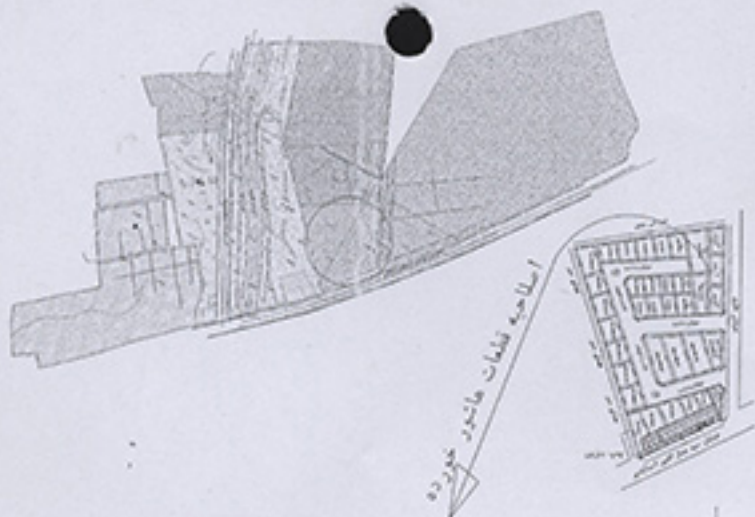
۱. فاصله ملک تا خیابان اصلی حدود ۲۵ متر می باشد  
 ۲. زمین مورد نظر در این زمین قرار دارد

این زمین در این زمین قرار دارد  
 این زمین در این زمین قرار دارد  
 این زمین در این زمین قرار دارد

مساحت کل ملک  
 مساحت شمال ملک  
 مساحت شرق ملک  
 مساحت جنوب ملک  
 مساحت غرب ملک  
 مساحت بچ ها  
 مساحت کوچه  
 مساحت قسمت ادغامی در مسجد  
 مساحت تجاری  
 مساحت باقیمانده مسکونی



توضیح: اینک قسمت A از ملک تفکیک و در زمین مسجد ادغام گردیده است



ملک کی ملک  
بنیاد خیریه سالی این ایطالاب  
ادرس ملک  
بلوار سید جمال الدین

نبرداری و مسام  
مسقط یک

۵۷

شماره قطعه	حدود اربعه ملک				مساحت
	شمال	شرق	جنوب	غرب	
1	26.74	25.81+11.4	26.81	41.52	1049.5
2	26.74	27.61	25.38	25.81	725.0
3	23.00	26.55	23.00	27.66	657.3
4	20.00	31.25	20.00	29.55	607.5
5	19.63	32.91	15.70	31.25	629.3
6	19.71	27.59	19.71	27.59	542.0
7	19.71	28.63	19.71	28.63	567.11
8	20.00	28.63	20.00	28.63	572.5
9	20.08	28.63	10.83+7.00	15.00	494.2
10	20.00	27.59	20.00	27.59	551.8
11	15.09+14.83	27.59	20.00	16.66	587.0
12	26.81	26.70	27.08	26.70	719.4
13	27.08	30.00	27.38	30.00	816.4
14	27.11	30.00	27.69	30.00	826.6
15	27.6	30.00	27.99	30.00	835.13
16	27.9	30.00	28.29	30.00	844.23
17	28.2	33.00	28.63	33.00	939.16
18	1.00+11.36	38.65	13.40+16.38	11.22	1672.53
19	25.7	58.97	25.00	10.13	1551.19
20	25.7	52.80	25.00	16.97	1397.6
21	18.10	11.40+4.02	18.00	25.97	444.35
22	15.8	25.97	13.65	28.77	537.74
23	28.7	28.77	28.00	32.76	861.52
24	1.00+11.36	32.76	21.00	35.76	719.49
25	17.80	35.76+4.15	14.00+11.54	13.65	920.51
26	7.00	15.00	7.00	15.00	105.00
27	7.00	15.00	7.00	15.00	105.00
28	7.00	15.00	7.00	15.00	105.00
29	7.00	15.00	7.00	15.00	105.00
30	7.00	15.00	7.00	15.00	105.00
31	7.00	15.00	7.00	15.00	105.00
32	7.00	15.00	7.00	15.00	105.00
33	7.00	15.00	7.00	15.00	105.00
34	7.00	15.00	7.00	15.00	105.00
35	7.00	15.00	7.00	15.00	105.00
36	6.00	15.00	6.00	15.00	99.75
37	6.00	15.00	6.00	15.00	90.00
38	6.00	15.00	6.00	15.00	90.00
39	6.00	15.00	6.00	15.00	90.00
40	6.00	15.00	6.00	15.00	90.00
41	13.10	16.74	5.68	15.00	140.82
42	17.58	10.03	13.10	10.00	146.64
43	15.60	9.00+4.72	17.58	12.41	226.87
44	2.13+2.04	39.24	6.50+7.00	52.80	929.83
45	21.10	28.63	21.11	16.63	602.09
46	21.10	27.59	21.10	22.59	580.23
47	24.24	56.20	15.30	15.22	1108.44
48	20.04	51.42	7.00+15.28	56.20	1111.9
49	24.24	34.95	16.79	32.91	727.18
50	16.74	36.36	22.38	34.95	694.10
51	33.27	39.18	27.13	36.36	1135.22
جمع					28977.34



تقسیم به  
ردیف ۲۳۸ -  
تفصیلی بنیاد خیریه علماء  
هاده داورال  
پمپ بنزین

۱- موقعیت ملک مورد نظر طبق طرح تفصیلی در برابر انبار ۳  
۲- ابعاد کروکی بر طبق طرح تفصیلی میباشد یا چیزی  
۳- عقب نشینی دارد یا چیزی  
۴- از اراضی دولتی می باشد یا چیزی  
۵- ملک فوق دارای پروانه می باشد یا چیزی  
۶- در خصوص طرح و زیر بنا اظهار نظر فرمایید  
۷- سربره طرح تفصیلی ضمیمه گردد  
۸- فاصله ملک مورد نظر تا معبر اصلی مشخص گردد  
۹- شماره حساب شهرداری دارد یا غیره  
مورد آن بارکدینگ است


مساحت کل 39641.64 متر مربع  
مساحت تعریض معابر خارجی 364.1 متر مربع  
مساحت تعریض معابر داخلی 9962.87 متر مربع  
مساحت بارکینگ حاشیه ای 337.33 متر مربع  
مساحت خالص قطعات 28977.34 متر مربع

راهنمای اتصال نقشه	نرم رنگ انباری منطقه یک	(مختص طرح)
--------------------	-------------------------	------------

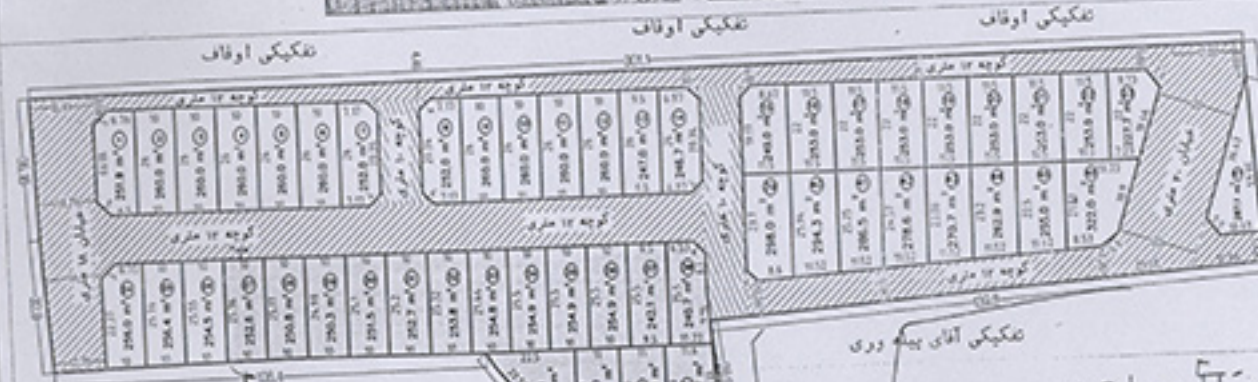


تودار سلفه آیدله بیه بواکزه با آیدله کله  
 و سلفه بیه کله بیه بواکزه با آیدله کله  
 آیدله کله بیه بواکزه با آیدله کله  
 دوت بیه بواکزه با آیدله کله  
 ۹۶، ۷، ۲۱



نقشه تفکیکی ملک  
 آقای آقای حسن  
 آدرس ملک  
 بلوار امام علی (ع)  

 شهرداری تهران

ردیف	مساحت زمین (م <sup>۲</sup> )	مساحت بنا (م <sup>۲</sup> )	مساحت سبزه	مساحت کل	ردیف	مساحت زمین (م <sup>۲</sup> )	مساحت بنا (م <sup>۲</sup> )	مساحت سبزه	مساحت کل
۱	۱۰۰	۱۰۰	۱۰	۲۱۰	۱	۱۰۰	۱۰۰	۱۰	۲۱۰
۲	۱۰۰	۱۰۰	۱۰	۲۱۰	۲	۱۰۰	۱۰۰	۱۰	۲۱۰
۳	۱۰۰	۱۰۰	۱۰	۲۱۰	۳	۱۰۰	۱۰۰	۱۰	۲۱۰
۴	۱۰۰	۱۰۰	۱۰	۲۱۰	۴	۱۰۰	۱۰۰	۱۰	۲۱۰
۵	۱۰۰	۱۰۰	۱۰	۲۱۰	۵	۱۰۰	۱۰۰	۱۰	۲۱۰
۶	۱۰۰	۱۰۰	۱۰	۲۱۰	۶	۱۰۰	۱۰۰	۱۰	۲۱۰
۷	۱۰۰	۱۰۰	۱۰	۲۱۰	۷	۱۰۰	۱۰۰	۱۰	۲۱۰
۸	۱۰۰	۱۰۰	۱۰	۲۱۰	۸	۱۰۰	۱۰۰	۱۰	۲۱۰
۹	۱۰۰	۱۰۰	۱۰	۲۱۰	۹	۱۰۰	۱۰۰	۱۰	۲۱۰
۱۰	۱۰۰	۱۰۰	۱۰	۲۱۰	۱۰	۱۰۰	۱۰۰	۱۰	۲۱۰
۱۱	۱۰۰	۱۰۰	۱۰	۲۱۰	۱۱	۱۰۰	۱۰۰	۱۰	۲۱۰
۱۲	۱۰۰	۱۰۰	۱۰	۲۱۰	۱۲	۱۰۰	۱۰۰	۱۰	۲۱۰
۱۳	۱۰۰	۱۰۰	۱۰	۲۱۰	۱۳	۱۰۰	۱۰۰	۱۰	۲۱۰
۱۴	۱۰۰	۱۰۰	۱۰	۲۱۰	۱۴	۱۰۰	۱۰۰	۱۰	۲۱۰
۱۵	۱۰۰	۱۰۰	۱۰	۲۱۰	۱۵	۱۰۰	۱۰۰	۱۰	۲۱۰
۱۶	۱۰۰	۱۰۰	۱۰	۲۱۰	۱۶	۱۰۰	۱۰۰	۱۰	۲۱۰
۱۷	۱۰۰	۱۰۰	۱۰	۲۱۰	۱۷	۱۰۰	۱۰۰	۱۰	۲۱۰
۱۸	۱۰۰	۱۰۰	۱۰	۲۱۰	۱۸	۱۰۰	۱۰۰	۱۰	۲۱۰
۱۹	۱۰۰	۱۰۰	۱۰	۲۱۰	۱۹	۱۰۰	۱۰۰	۱۰	۲۱۰
۲۰	۱۰۰	۱۰۰	۱۰	۲۱۰	۲۰	۱۰۰	۱۰۰	۱۰	۲۱۰



نقشه شماره ۵۸  
 ردیف ۲۴۸ - ۲۴۵  
 تفکیک عمیقاً با حسن  
 بلوار امام علی (ع) و بلوار شهید رجایی

تفکیک آقای بیگم دوی  
 ۴۷ و ۲۷، ۷۵ اوقات  
 بعد از نازیب و سلفه مرز دوشی - جفت سگزار بزرگ کلاسه  
 ۱۹۰۰۸


شماره قفسه ۳۳۳۳  
 تاریخ ثبت ۱۳۳۸  
 شماره قفسه ۳۳۳۳  
 تاریخ ثبت ۱۳۳۸  
 شماره قفسه ۳۳۳۳  
 تاریخ ثبت ۱۳۳۸  
 شماره قفسه ۳۳۳۳  
 تاریخ ثبت ۱۳۳۸


به کیفیت سردر با تمام سطح از زیر فایز با برنده نوره بیه

۱۵، ۴، ۲۵

تودار سلفه آیدله بیه بواکزه با آیدله کله  
 تودار سلفه آیدله بیه بواکزه با آیدله کله  
 تودار سلفه آیدله بیه بواکزه با آیدله کله

۹۶، ۷، ۲۱

(مهندس طراح)  
  
 مقیاس ۱:۵۰۰  
 ردیف ایمن قفسه D-9  
 اداره داری و مسکن و شهرداری  
 شماره ۱۱۰



منطقه ۱

# گزارش کروکی

کد نوسازی: ۱-۱۲-۲۶-۷-۱-۰۰۰

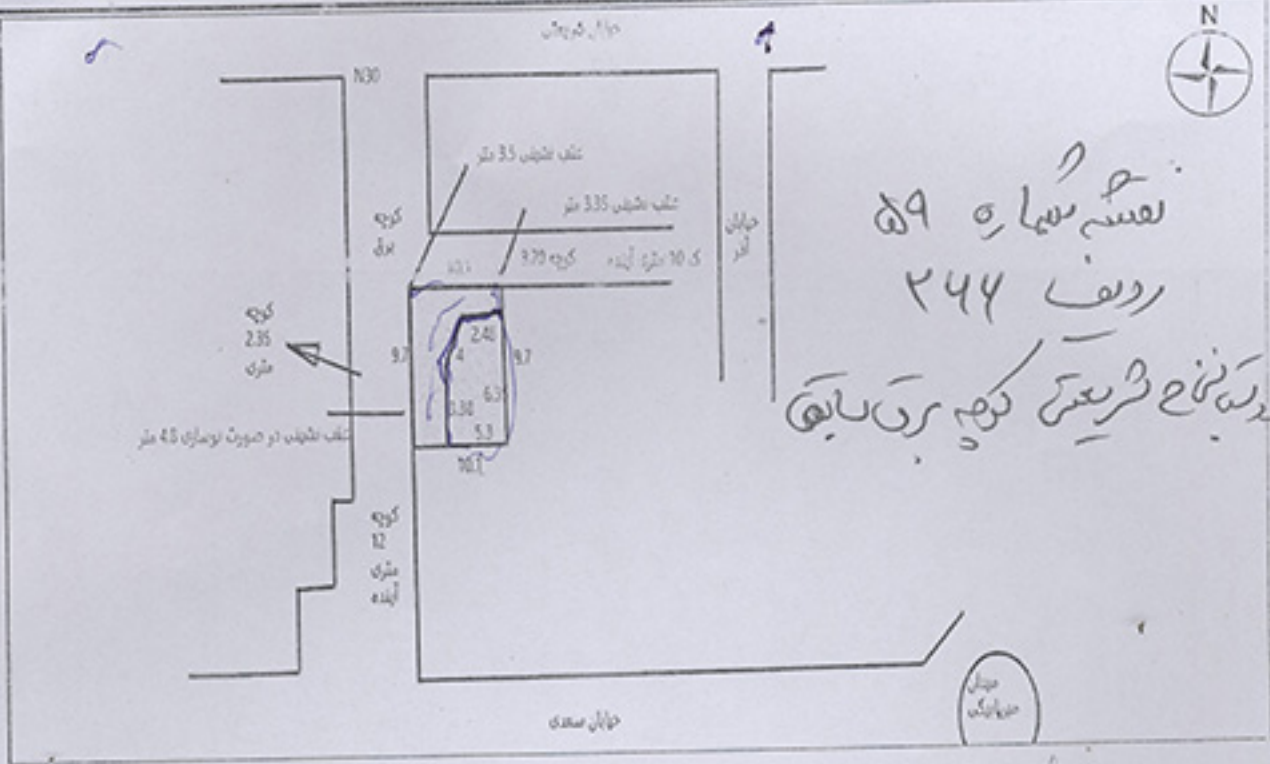
شماره پیگیری: ۲۷۲۱۱۵

تاریخ صدور: ۱۳۹۵/۰۶/۱۶

کد نوسازی:

شماره پیگیری:

تاریخ صدور:



نفسه شماره ۵۹  
 روف ۲۴۴  
 باقیمانده بعد از نمانج شریعتی کوی بری بابا

امضاء و مهر مأمور  
 بازدید  
 ۱۳۹۵/۰۶/۱۶

سید علی  
 از ان درود که علی  
 سید علی  
 مورد تأیید است  
 این طرح جهت تصویب  
 ۱۳۹۵/۰۶/۱۶





D:\DRIVER F11.JPG

آدرس ملک

ردیف	مساحت (متر مربع)	مساحت (متر مربع)	مساحت (متر مربع)	مساحت (متر مربع)
1	18.81	11.14	14.98	17.14
2	11.14	11.14	11.14	11.14
3	11.14	11.14	11.14	11.14
4	11.14	11.14	11.14	11.14
5	11.14	11.14	11.14	11.14
6	11.14	11.14	11.14	11.14
7	11.14	11.14	11.14	11.14
8	11.14	11.14	11.14	11.14
9	11.14	11.14	11.14	11.14
10	11.14	11.14	11.14	11.14
11	11.14	11.14	11.14	11.14
12	11.14	11.14	11.14	11.14
13	11.14	11.14	11.14	11.14
14	11.14	11.14	11.14	11.14
15	11.14	11.14	11.14	11.14
16	11.14	11.14	11.14	11.14
17	11.14	11.14	11.14	11.14
18	11.14	11.14	11.14	11.14
19	11.14	11.14	11.14	11.14
20	11.14	11.14	11.14	11.14

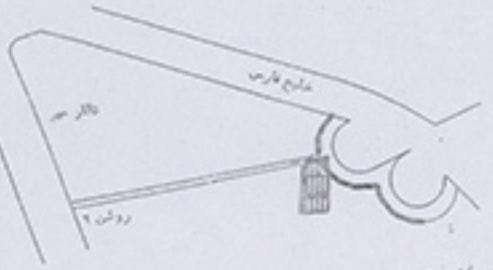
FATA320

ع ۲

نقشه شماره ۴۰  
 ردیف ۲۴۷ - ۲۴۸  
 تعلیق منبری طابقی ترابرد آیدرند  
 جنب لویه



با متعلقات منحل ۲ و ۳ و ۴ و ۵ به عنوان  
 ۴ سهم ترابرد تعلیق است  
 محمد علی محمدی  
 ۱۳۸۳/۰۳/۰۵



محمد علی محمدی  
 نام و نام خانوادگی سندساز املاک ترابرد

محمد علی محمدی  
 نام و نام خانوادگی سندساز املاک ترابرد

۵۶۰۸٫۲۷ متر مربع  
 ۱۶۴۰٫۴۲ متر مربع  
 ۲۸۶۸٫۲۵ متر مربع



شماره سند

راههای اتصال نقشه  
 C-9

مسجد

کوچه هشت متری

کوچه دوازده متری

کوچه دوازده م

مسکونی

مسکونی

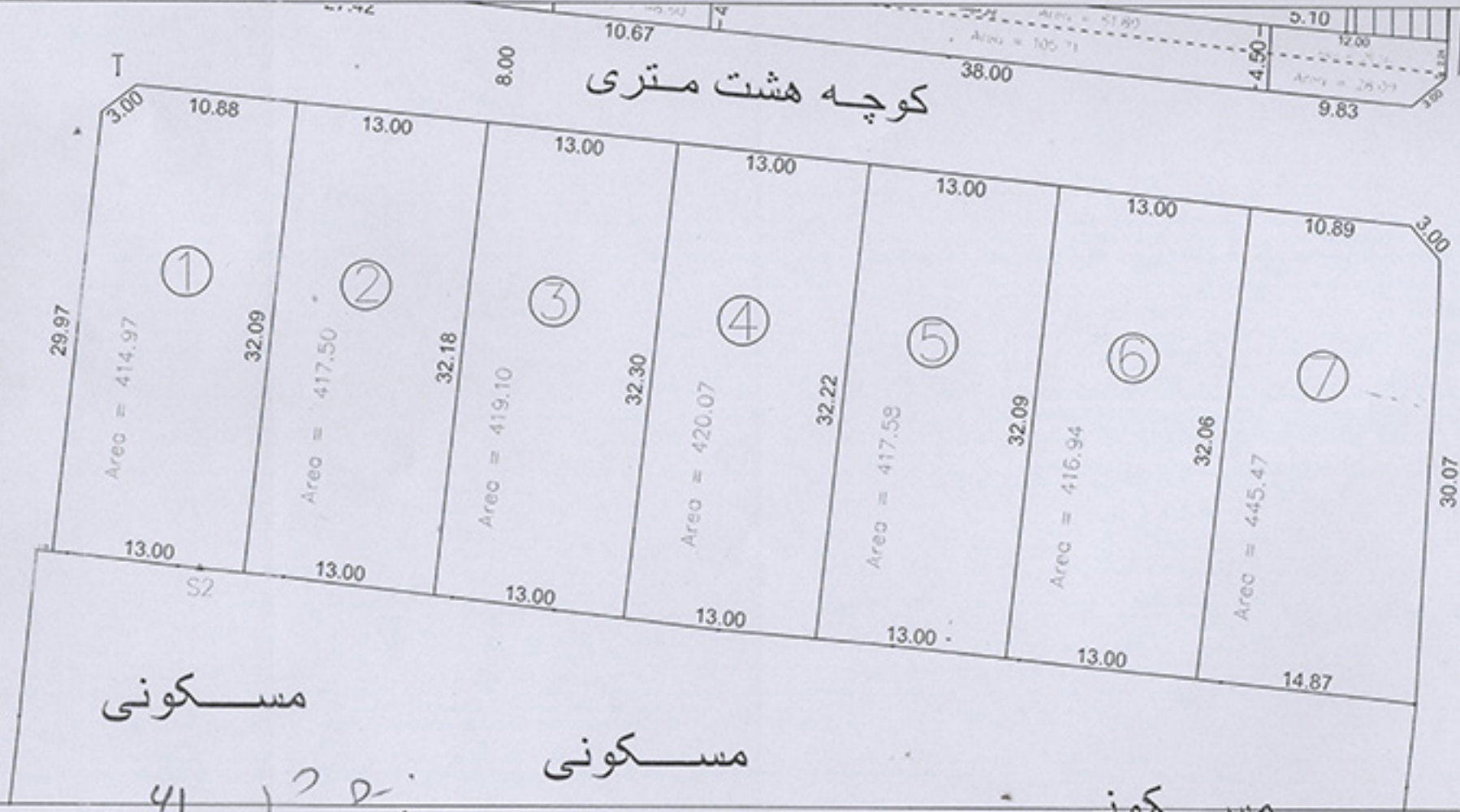
مسکونی

نفسه شماره ۴۱

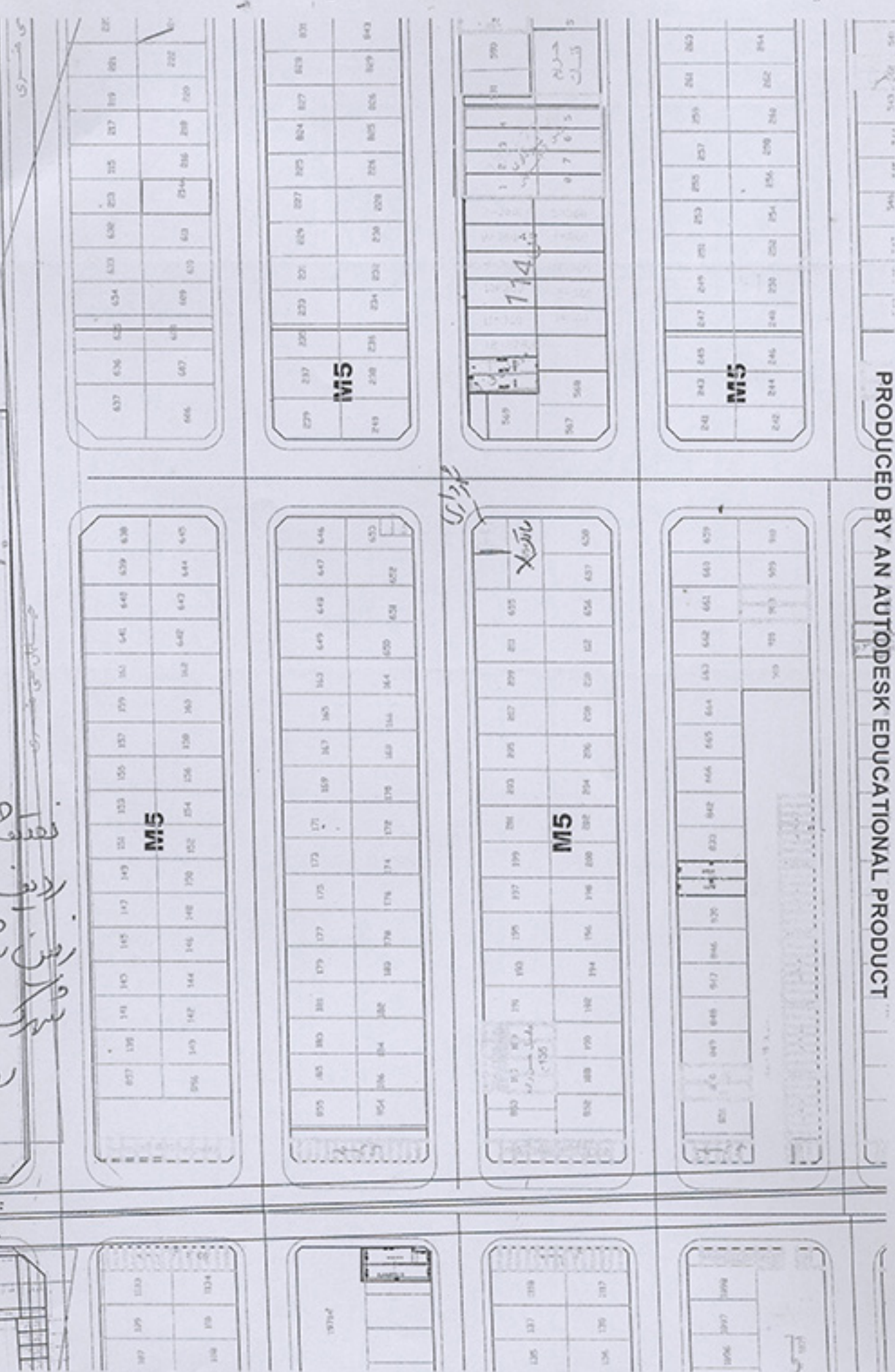
ردف ۲۴۹ - ۲۷۵

تفصیلی شرکت پسم ضایعات مصفا

ضلع هفت

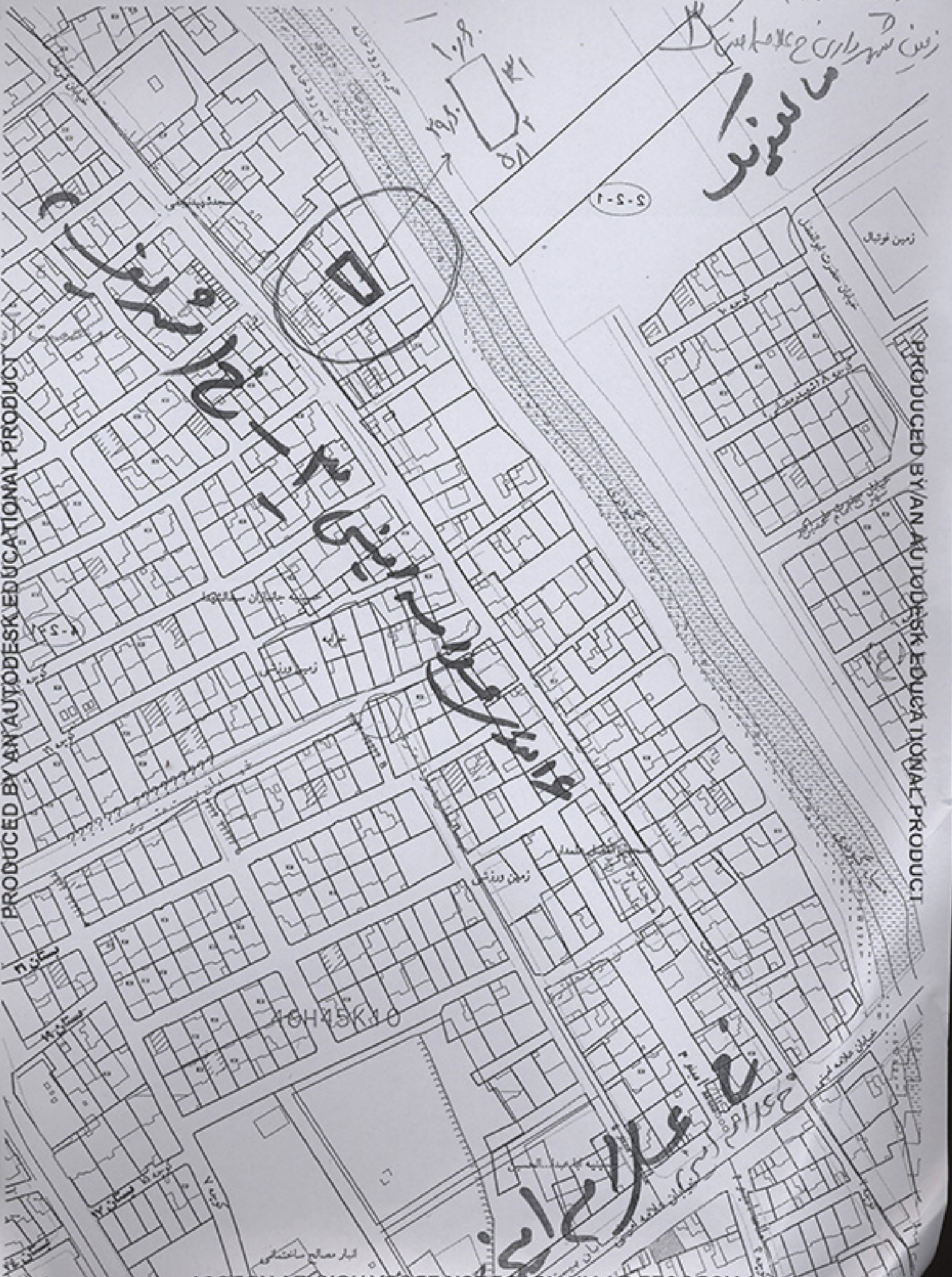


روشنی  
 سردار وادی  
 رضی سرداری  
 دریا ۲۷۴  
 شماره ۴۲  
 ۱۰۸



نقشه شماره ۶۳  
ردف ۲۷۷

زمین سبز پارک و فضای سبز  
مدرسه



۲-۵-۵

۱۰۶۴۵۶۱۰

مدرسه  
مدرسه

PRODUCED BY AN AUTODESK EDUCATIONAL PRODUCT

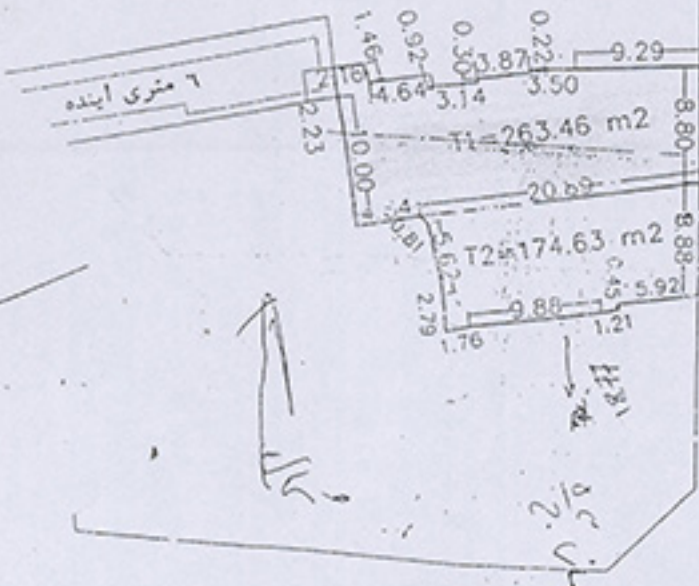
PRODUCED BY AN AUTODESK EDUCATIONAL PRODUCT

امیر کبیر

PRODUCED BY AN AUTODESK EDUCATIONAL PRODUCT

خیابان سنی متری امام خمینی

خیابان سنی  
 گزنی نضیر بلع  
 لفظ اسرل مخرج لفظ  
 عت جورا لفظ  
 آ آ ۱۲



نفس شماره ۴۴  
 ریف ۲۷۸

خیابان امام کبیر

۰۹۱۴۰۹۱۱۵۷۷  
 حاجی آباد

PRODU  
 امیر کبیر شرق  
 ۰۹۱۴۰۹۱۱۵۷۷

نقشه تفکیکی ملک

شهرداری

کرس ملک  
خیابان امام خمینی -  
تقاطع امیر کبیر

ردیف	مساحت	حدود ارضیه هر ملک			
		شمال (متر)	غرب (متر)	جنوب (متر)	شرق (متر)
1	24.6	2.67	5.4	3.72	6.88
2	23.46	3.32	2.4	4.2	4.44
3	15.63	4.2	3.96	3.72	4
جمع		63.69			

خیابان امام

خیابان امیر کبیر

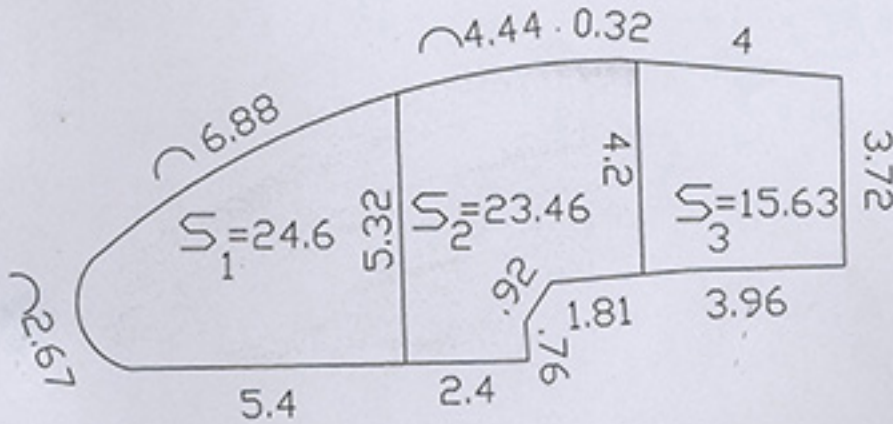
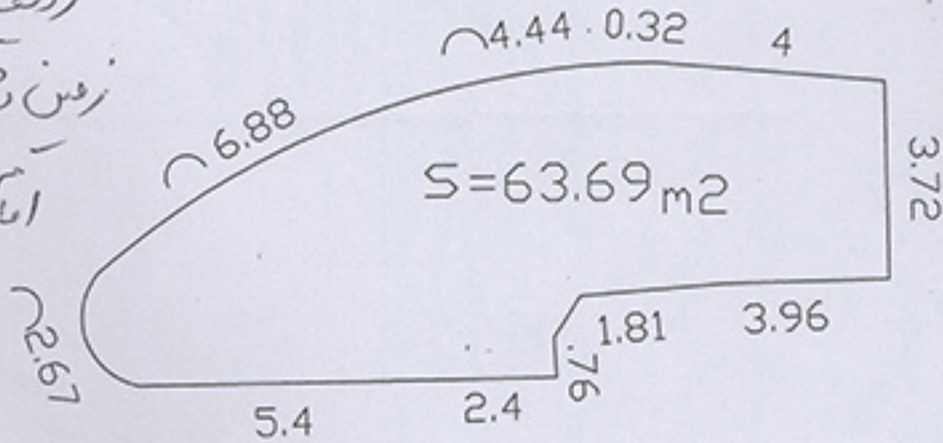
کوچه 6 متری

شماره پلاک 450

رقبعا 279 - 280

زمین شهرداری واقع

امام و امیر کبیر



(مختار طرح)

شهرداری ریسهامان  
نقشه بر

راهنمای اتصال نقشه

D-9





کدفرد: MC-FO-61/04

شهرداری و فسنجان



۵-۸۳-۸۴-۱

فرم گزارش کارشناسی امور ساختمانی (زمینهای خالی)

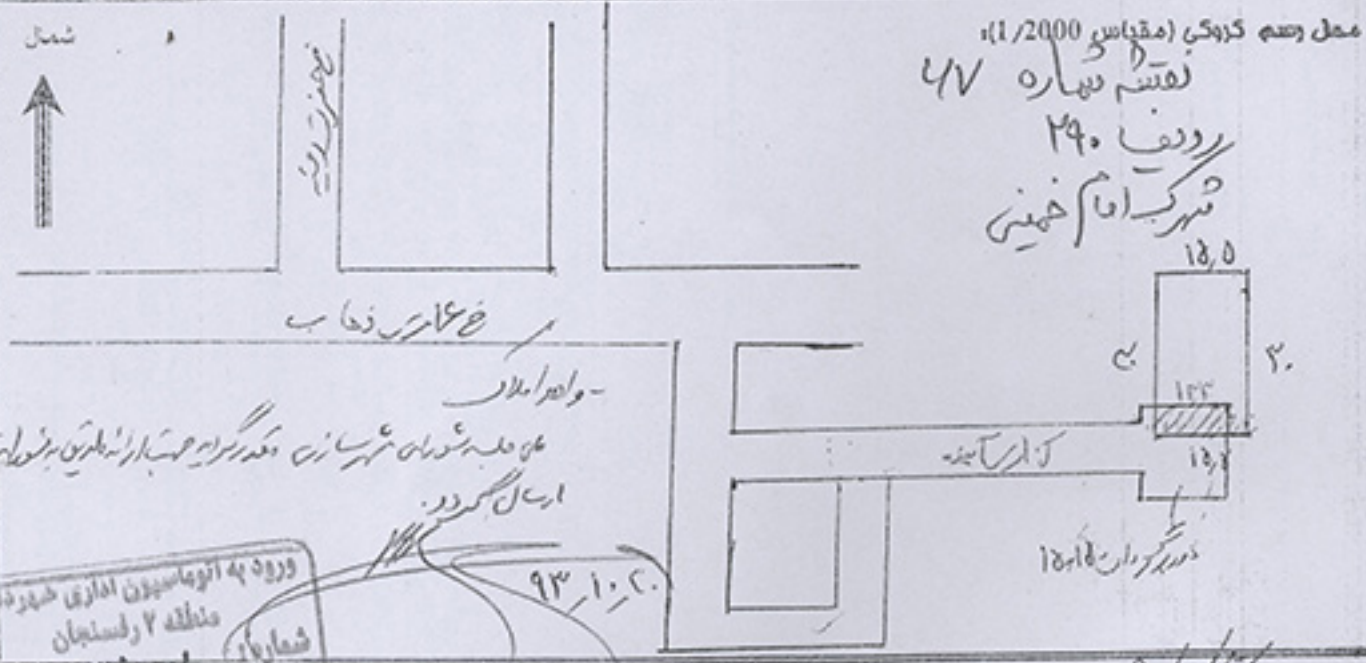
شماره: ۹۲  
تاریخ: ۵/۲/۹۲

نام مالک املاکین: موکل صدیق محمد  
محل ملک: خیابان محمد امام  
کد نوسازی: ۵۸۷۵  
کد نوسازی: ۵۸۷۵  
نوع: کجچه مار

مشخصات ملک طبق سند	عرض گذر مجاز طبق سند		عرض گذر طبق طرح تفصیلی	تعیینش و بیخ	ابعاد باقیمانده پس از رعایت بر اصلاحی
	محل	سند			
شمالاً	۱۵,۵				۱۵,۵
شرقاً	۲,۰				۳,۰
جنوباً	۱۵,۵				۱۲,۰ + ۱۶,۰
غرباً	۳,۰				۲,۰ + ۲,۵
مساحت عرصه	۶۶۵		مساحت کل تعیینش		
ششدرگ امتناع	۶۰۴,۵		بیخی		
در محدوده اراضی:	کد در نقشه طرح تفصیلی:		نظریه واحد املاک:		

دارای پروانه ساختمانی به شماره: و آخرین تمدید: با مشخصات زیر:

موقعیت	زیر زمین	پیلوت	سنگکف	نیم طبقه	اول	دوم	سوم	چهارم و بالای آن	بالکن معبر	2 بالکن	سایر	جمع
متر از												
کاربری												
ارتفاع												
ملاحظات												



ورود به انجمن شهرداری منطقه ۲ رفسنجان شماره ۵۷۵۲ تاریخ: ۱۱/۱/۹۲

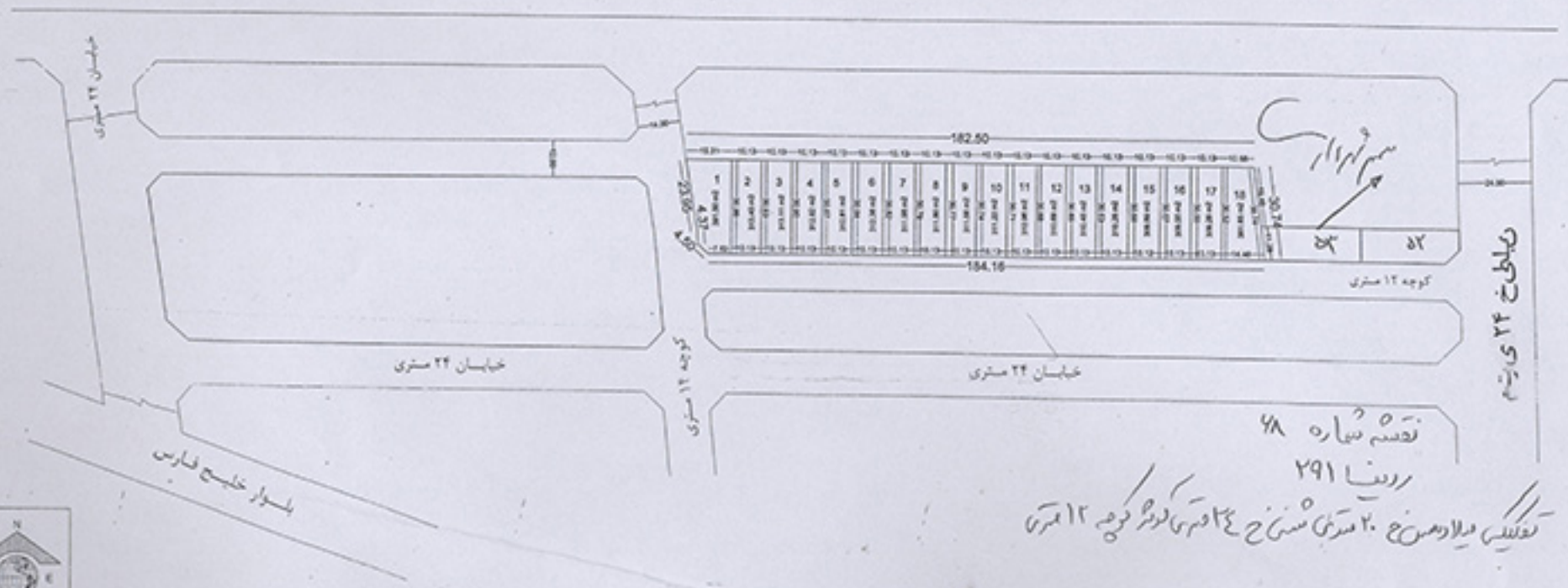
نام و امضاء مسئول مجامعات و صدور پروانه ساختمانی: [Signature]

تاریخ: ۱۳۹۷/۰۵/۰۴  
 شماره پرونده: ۱۳۹۷/۰۵/۰۴

ردیف	شماره پلاک	مساحت	مساحت	مساحت	مساحت
1	391.50	10.13	10.13	10.13	10.13
2	391.50	10.13	10.13	10.13	10.13
3	313.11	10.13	10.13	10.13	10.13
4	311.61	10.13	10.13	10.13	10.13
5	312.56	10.13	10.13	10.13	10.13
6	311.08	10.13	10.13	10.13	10.13
7	311.80	10.13	10.13	10.13	10.13
8	311.58	10.13	10.13	10.13	10.13
9	311.22	10.13	10.13	10.13	10.13
10	310.96	10.13	10.13	10.13	10.13
11	310.69	10.13	10.13	10.13	10.13
12	310.40	10.13	10.13	10.13	10.13
13	310.24	10.13	10.13	10.13	10.13
14	309.69	10.13	10.13	10.13	10.13
15	309.55	10.13	10.13	10.13	10.13
16	309.29	10.13	10.13	10.13	10.13
17	381.85	14.46	14.46	14.46	14.46



شهرک مسکونی خیابان ۲۴  
 آدرس ملک  
 تقسیم مسوولان خیابان فارس  
 و خیابان ۲۰ متری سنبل  
 واحدی اصلاح شده  
 C-9



مساحت کل:	5755.07 متر مربع	مساحت تعریض:	0.00 متر مربع	مساحت خالص قطعات:	5755.07 متر مربع
-----------	------------------	--------------	---------------	-------------------	------------------

PRODUCED BY AN AUTODESK EDUCATIONAL PRODUCT



نقشه تفکیک ملک

آدرس ملک

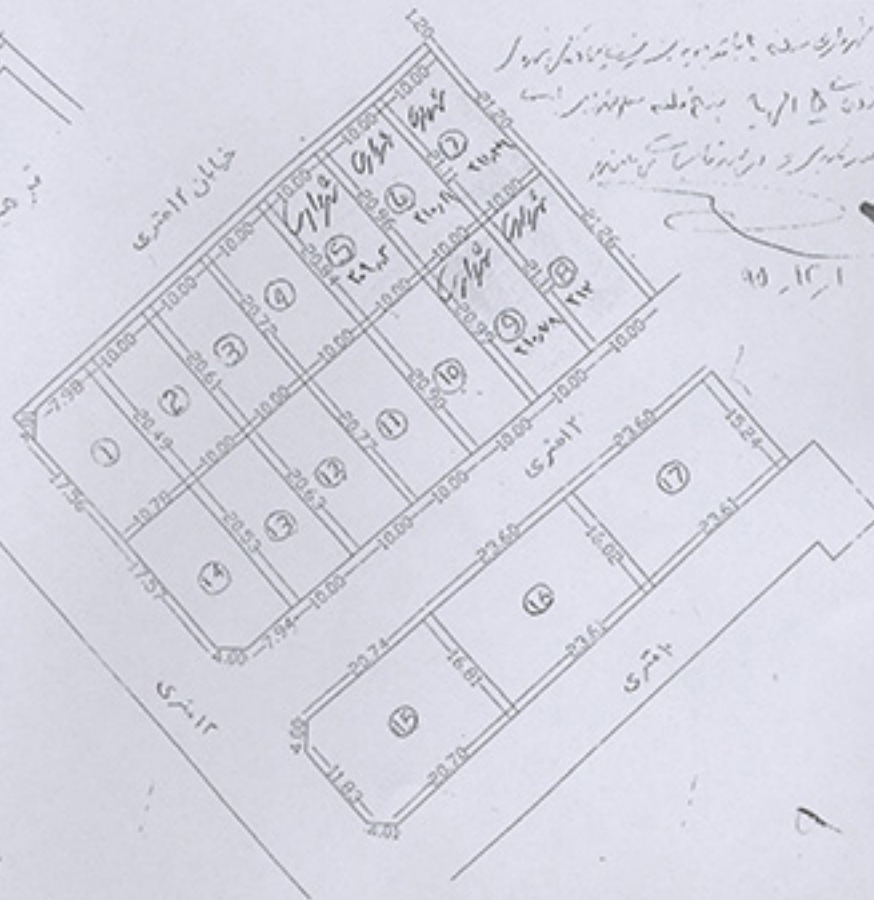
EN1.JPG

ردیف	مساحت	مساحت	مساحت	مساحت
1	17.56	10.00	10.00	10.00
2	10.00	10.00	10.00	10.00
3	10.00	10.00	10.00	10.00
4	10.00	10.00	10.00	10.00
5	10.00	10.00	10.00	10.00
6	10.00	10.00	10.00	10.00
7	10.00	10.00	10.00	10.00
8	10.00	10.00	10.00	10.00
9	10.00	10.00	10.00	10.00
10	10.00	10.00	10.00	10.00
11	10.00	10.00	10.00	10.00
12	10.00	10.00	10.00	10.00
13	10.00	10.00	10.00	10.00
14	10.00	10.00	10.00	10.00
15	10.00	10.00	10.00	10.00
16	10.00	10.00	10.00	10.00
17	10.00	10.00	10.00	10.00
18	10.00	10.00	10.00	10.00
19	10.00	10.00	10.00	10.00
20	10.00	10.00	10.00	10.00
21	10.00	10.00	10.00	10.00
22	10.00	10.00	10.00	10.00
23	10.00	10.00	10.00	10.00
24	10.00	10.00	10.00	10.00
25	10.00	10.00	10.00	10.00
26	10.00	10.00	10.00	10.00
27	10.00	10.00	10.00	10.00
28	10.00	10.00	10.00	10.00
29	10.00	10.00	10.00	10.00
30	10.00	10.00	10.00	10.00
31	10.00	10.00	10.00	10.00
32	10.00	10.00	10.00	10.00
33	10.00	10.00	10.00	10.00
34	10.00	10.00	10.00	10.00
35	10.00	10.00	10.00	10.00
36	10.00	10.00	10.00	10.00
37	10.00	10.00	10.00	10.00
38	10.00	10.00	10.00	10.00
39	10.00	10.00	10.00	10.00
40	10.00	10.00	10.00	10.00
41	10.00	10.00	10.00	10.00
42	10.00	10.00	10.00	10.00
43	10.00	10.00	10.00	10.00
44	10.00	10.00	10.00	10.00
45	10.00	10.00	10.00	10.00
46	10.00	10.00	10.00	10.00
47	10.00	10.00	10.00	10.00
48	10.00	10.00	10.00	10.00
49	10.00	10.00	10.00	10.00
50	10.00	10.00	10.00	10.00
51	10.00	10.00	10.00	10.00
52	10.00	10.00	10.00	10.00
53	10.00	10.00	10.00	10.00
54	10.00	10.00	10.00	10.00
55	10.00	10.00	10.00	10.00
56	10.00	10.00	10.00	10.00
57	10.00	10.00	10.00	10.00
58	10.00	10.00	10.00	10.00
59	10.00	10.00	10.00	10.00
60	10.00	10.00	10.00	10.00
61	10.00	10.00	10.00	10.00
62	10.00	10.00	10.00	10.00
63	10.00	10.00	10.00	10.00
64	10.00	10.00	10.00	10.00
65	10.00	10.00	10.00	10.00
66	10.00	10.00	10.00	10.00
67	10.00	10.00	10.00	10.00
68	10.00	10.00	10.00	10.00
69	10.00	10.00	10.00	10.00
70	10.00	10.00	10.00	10.00
71	10.00	10.00	10.00	10.00
72	10.00	10.00	10.00	10.00
73	10.00	10.00	10.00	10.00
74	10.00	10.00	10.00	10.00
75	10.00	10.00	10.00	10.00
76	10.00	10.00	10.00	10.00
77	10.00	10.00	10.00	10.00
78	10.00	10.00	10.00	10.00
79	10.00	10.00	10.00	10.00
80	10.00	10.00	10.00	10.00
81	10.00	10.00	10.00	10.00
82	10.00	10.00	10.00	10.00
83	10.00	10.00	10.00	10.00
84	10.00	10.00	10.00	10.00
85	10.00	10.00	10.00	10.00
86	10.00	10.00	10.00	10.00
87	10.00	10.00	10.00	10.00
88	10.00	10.00	10.00	10.00
89	10.00	10.00	10.00	10.00
90	10.00	10.00	10.00	10.00
91	10.00	10.00	10.00	10.00
92	10.00	10.00	10.00	10.00
93	10.00	10.00	10.00	10.00
94	10.00	10.00	10.00	10.00
95	10.00	10.00	10.00	10.00
96	10.00	10.00	10.00	10.00
97	10.00	10.00	10.00	10.00
98	10.00	10.00	10.00	10.00
99	10.00	10.00	10.00	10.00
100	10.00	10.00	10.00	10.00

تقسیم شماره ۴۹

Handwritten signature and notes in Persian script.

PRODUCED BY AN AUTODESK EDUCATIONAL PRODUCT



Handwritten notes in Persian script, possibly describing plot details or regulations.

Handwritten text: الف ۳۸۸



مساحت تعریف کوچه و خیابان آهتری شمالی ۸۸۸۷ متر مربع  
 مساحت کوچه آهتری و خیابان آهتری جنوبی ۸۶۱۲۱ متر مربع  
 مساحت خانگی قطعات ۲۸۸۶۷ متر مربع  
 مساحت کل ۵۳۸۹۵ متر مربع

PRODUCED BY AN AUTODESK EDUCATIONAL PRODUCT

PRODUCED BY AN AUTODESK EDUCATIONAL PRODUCT

Large handwritten notes in Persian script on the right side of the page.

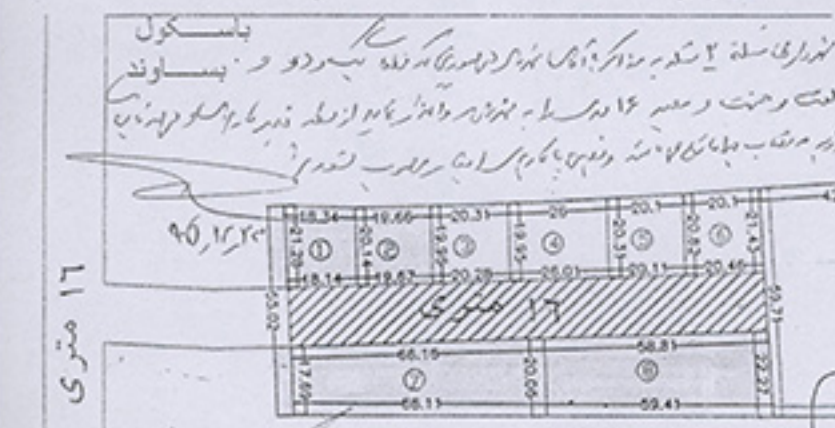


نقشه  
تفصیلی ملک امام خمینی

آدرس ملک  
شهرک امام خمینی

ردیف	مساحت مستطرد	مساحت			
		شمال	جنوب	غرب	شرق
۱	377.40	21.29	18.14	20.14	18.34
۲	394.35	20.14	19.67	19.95	19.66
۳	405.10	19.96	20.28	19.95	20.31
۴	523.27	19.95	25.01	20.31	26.00
۵	412.00	20.31	20.11	20.82	20.10
۶	427.27	20.82	20.46	21.43	20.10
۷	247.85	17.69	66.11	20.06	66.16
۸	1250.00	20.06	59.41	22.37	58.81
۹	2816.10	59.71	49.00	63.29	42.82
جمع	7853.34				

نقشه تفصیلی ۱۶ متری  
جاده داوران  
۹۵/۱۲/۲۳



نقشه تفصیلی ۱۶ متری  
جاده داوران  
۹۵/۱۲/۲۳  
نقشه شماره ۷۰  
ردیف ۱۹۷-۲۰۰  
تفصیلی ابطح جاده داوران  
۹۵/۱۲/۲۳

PRODUCED BY AN AUTODESK EDUCATIONAL PRODUCT

تفصیلی ابطح جاده داوران  
۹۵/۱۲/۲۳

- ۱- بر مبنای ملک مورد نظر طبق طرح تفصیلی در می باشد یا خیر؟
- ۲- تعداد کد رنگی بر طبق طرح تفصیلی در می باشد یا خیر؟
- ۳- طبق نقشه ملی تارخ یا خیر؟
- ۴- از اراضی دولتی در می باشد یا خیر؟
- ۵- ملک فوق دارای پروانه می باشد یا خیر؟
- ۶- بر خصوص طرح زیر بنای اظهار نظر فرمایند.
- ۷- بر مبنای طرح تفصیلی ضمیمه گردد.
- ۸- تفصیلی ملک مورد نظر آیا معین است یا نه؟
- ۹- مساحت ملک مورد نظر یا نه؟

مهر و امضا	مهر و امضا	مهر و امضا
------------	------------	------------

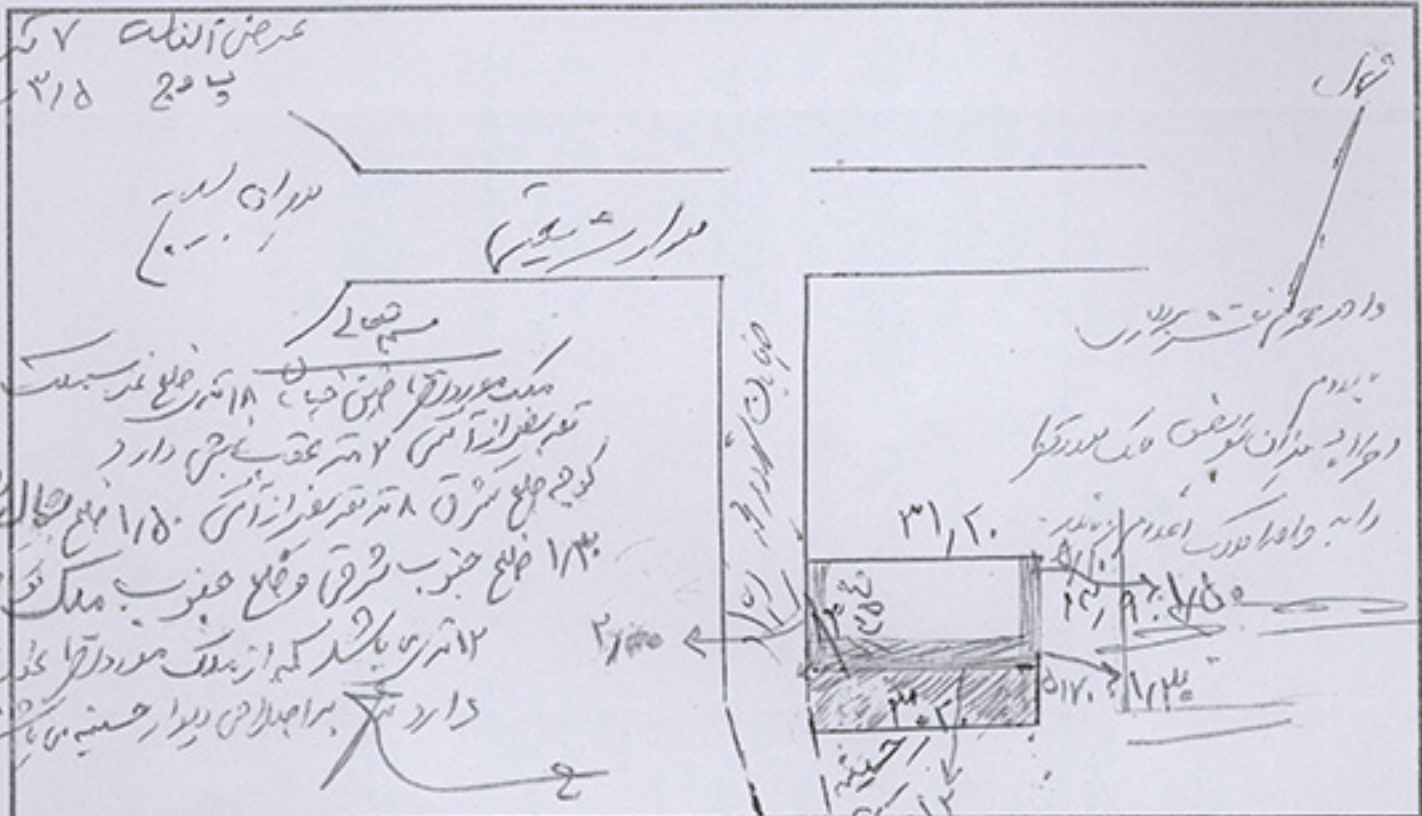
مساحت کل 9855.7  
مساحت تفصیلی 7853.34  
مساحت باقیمانده 2002.40

چهارشنبه ۱۵ شهریور ۱۳۹۰  
 محکم  
 شهرداری



فرم کروکی واحداطلاک

کد فرم : MC-FO-۷۰/۰۱  
 شماره  
 تاریخ  
 پیوست



ضلع شمال به	۳۱,۲	ضلع جنوب به	۳۱,۲
ضلع شرقی به	۱۴,۹	ضلع غربی به	۱۳
نام و نام خانوادگی مالک	آدرس ملک		
مساحت کل عرصه	۱۴,۹	مساحت باقیمانده ملک	۴,۱۱۵
اعیان آهنی در طرح	اعیان گنبدی در طرح	نیم طبقه تجاری	قیاس سازی
پانکن	دیوارهای اطراف حیاط	چاه فاضلاب	امتیاز آب
پس کشی و شفته ریزی	امتیاز برق	کاربری آن بر اساس طرح تفصیلی	توضیحات:

نقشه شماره ۷۱  
 رتبه ۳۰

کارشناس املاک

مسئول واحداطلاک  
 باغبانزاده محمدمنصور

پلاک ثبتی	۱۳۰۲
مختصات	۱۳۰۲
مساحت کل	۱۳۸۷۰.۰۷
مساحت مفید	۳۳۷۹.۳۵
مساحت باقی مانده	۱۰۴۹۰.۷۲

مساحت کل 13870.07 m2  
 مساحت مفید 3379.35 m2  
 باقی ماندگان 10490.72 m2



میدان آزادی

بلوار امام رضا

کوچه شماره ۴ آزادی

میدان آزادی

نقشه استثنای مطبق شده در تاریخ ۱۳۰۲/۰۲/۲۰۴  
 به امضای مهندس/معماری  
 [Signature]

نقشه شماره ۷۲  
 ردیف ۲۰۲ - ۲۰۴  
 برای آغاق بلوار امام رضا کوچه آزادی

تصویب ۱۳۰۲/۰۲/۲۰۴  
 مهندس/معماری  
 [Signature]



کد نوسازی: ۲-۴۷-۷-۳۷-۱-۰۰۰

شماره پیگیری: ۲۶۲۱۵۶

تاریخ صدور: ۱۳۹۵/۰۶/۱۷

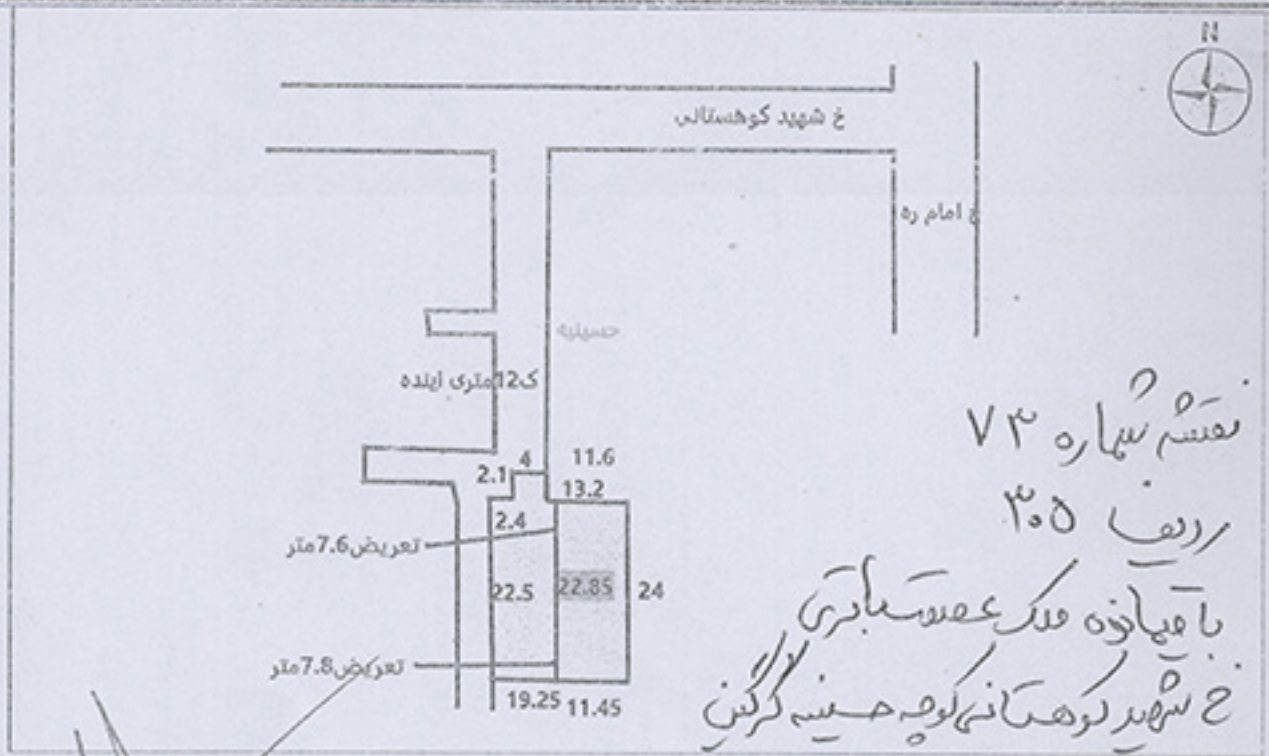
کد نوسازی

شماره پیگیری

تاریخ صدور

گزارش کروکی

صورت ۲  
منطقه ۲



نقشه شماره ۷۳

ردیف ۳۰۵

با مقیاس ۱:۱۰۰  
خیابان شهید کوهستانی کوچه حسن کرگین

عضای هیئت مدیره  
بازدید

پاسداری

فردینا...

کلیه

سور...

ط...

ورود به انجمن شهرداری منطقه ۲ رفسنجان  
شماره: ۳۴۹۰  
تاریخ: ۱۳۹۵/۰۶/۱۷

۲۶/۰۶/۹۵

ورود به انجمن شهرداری منطقه ۲ رفسنجان  
شماره: ۳۳۷۷  
تاریخ: ۱۳۹۵/۰۶/۱۷

بازرسی...  
این پروژه...  
تاریخ: ۱۳۹۵/۰۶/۱۷

۲۶/۰۶/۹۵





نقشه تفکیکی ملک

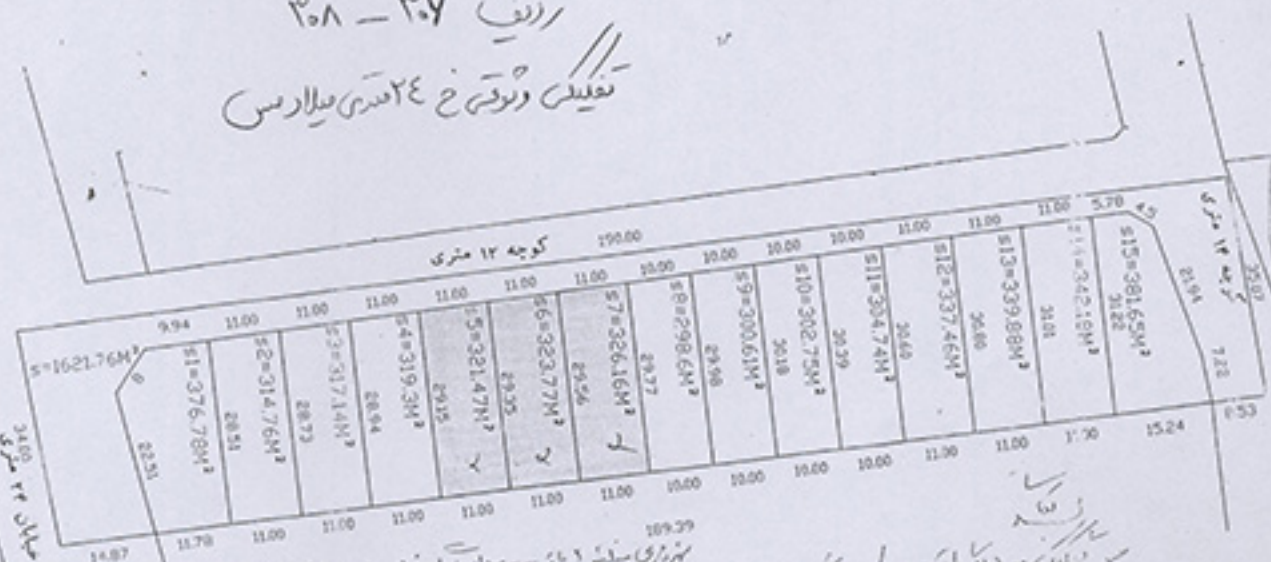
ایلی دولت

آدرس ملک

ایم ایف خیابان ۲۰ متری شری

شماره	مساحت	مساحت	مساحت	مساحت	مساحت
کلی	متر مربع	متر مربع	متر مربع	متر مربع	متر مربع
۱	۲۱۲.۳۵	۲۱.۵۱	۱۹۰.۸	۲۱.۵۱	۲۱۲.۳۵
۲	۲۱۲.۳۵	۲۱.۵۱	۱۹۰.۸	۲۱.۵۱	۲۱۲.۳۵
۳	۲۱۲.۳۵	۲۱.۵۱	۱۹۰.۸	۲۱.۵۱	۲۱۲.۳۵
۴	۲۱۲.۳۵	۲۱.۵۱	۱۹۰.۸	۲۱.۵۱	۲۱۲.۳۵
۵	۲۱۲.۳۵	۲۱.۵۱	۱۹۰.۸	۲۱.۵۱	۲۱۲.۳۵
۶	۲۱۲.۳۵	۲۱.۵۱	۱۹۰.۸	۲۱.۵۱	۲۱۲.۳۵
۷	۲۱۲.۳۵	۲۱.۵۱	۱۹۰.۸	۲۱.۵۱	۲۱۲.۳۵
۸	۲۱۲.۳۵	۲۱.۵۱	۱۹۰.۸	۲۱.۵۱	۲۱۲.۳۵
۹	۲۱۲.۳۵	۲۱.۵۱	۱۹۰.۸	۲۱.۵۱	۲۱۲.۳۵
۱۰	۲۱۲.۳۵	۲۱.۵۱	۱۹۰.۸	۲۱.۵۱	۲۱۲.۳۵
۱۱	۲۱۲.۳۵	۲۱.۵۱	۱۹۰.۸	۲۱.۵۱	۲۱۲.۳۵
۱۲	۲۱۲.۳۵	۲۱.۵۱	۱۹۰.۸	۲۱.۵۱	۲۱۲.۳۵
۱۳	۲۱۲.۳۵	۲۱.۵۱	۱۹۰.۸	۲۱.۵۱	۲۱۲.۳۵
۱۴	۲۱۲.۳۵	۲۱.۵۱	۱۹۰.۸	۲۱.۵۱	۲۱۲.۳۵
۱۵	۲۱۲.۳۵	۲۱.۵۱	۱۹۰.۸	۲۱.۵۱	۲۱۲.۳۵
۱۶	۲۱۲.۳۵	۲۱.۵۱	۱۹۰.۸	۲۱.۵۱	۲۱۲.۳۵
۱۷	۲۱۲.۳۵	۲۱.۵۱	۱۹۰.۸	۲۱.۵۱	۲۱۲.۳۵
۱۸	۲۱۲.۳۵	۲۱.۵۱	۱۹۰.۸	۲۱.۵۱	۲۱۲.۳۵
۱۹	۲۱۲.۳۵	۲۱.۵۱	۱۹۰.۸	۲۱.۵۱	۲۱۲.۳۵
۲۰	۲۱۲.۳۵	۲۱.۵۱	۱۹۰.۸	۲۱.۵۱	۲۱۲.۳۵
۲۱	۲۱۲.۳۵	۲۱.۵۱	۱۹۰.۸	۲۱.۵۱	۲۱۲.۳۵
۲۲	۲۱۲.۳۵	۲۱.۵۱	۱۹۰.۸	۲۱.۵۱	۲۱۲.۳۵
۲۳	۲۱۲.۳۵	۲۱.۵۱	۱۹۰.۸	۲۱.۵۱	۲۱۲.۳۵
۲۴	۲۱۲.۳۵	۲۱.۵۱	۱۹۰.۸	۲۱.۵۱	۲۱۲.۳۵
۲۵	۲۱۲.۳۵	۲۱.۵۱	۱۹۰.۸	۲۱.۵۱	۲۱۲.۳۵
۲۶	۲۱۲.۳۵	۲۱.۵۱	۱۹۰.۸	۲۱.۵۱	۲۱۲.۳۵
۲۷	۲۱۲.۳۵	۲۱.۵۱	۱۹۰.۸	۲۱.۵۱	۲۱۲.۳۵
۲۸	۲۱۲.۳۵	۲۱.۵۱	۱۹۰.۸	۲۱.۵۱	۲۱۲.۳۵
۲۹	۲۱۲.۳۵	۲۱.۵۱	۱۹۰.۸	۲۱.۵۱	۲۱۲.۳۵
۳۰	۲۱۲.۳۵	۲۱.۵۱	۱۹۰.۸	۲۱.۵۱	۲۱۲.۳۵
۳۱	۲۱۲.۳۵	۲۱.۵۱	۱۹۰.۸	۲۱.۵۱	۲۱۲.۳۵
۳۲	۲۱۲.۳۵	۲۱.۵۱	۱۹۰.۸	۲۱.۵۱	۲۱۲.۳۵
۳۳	۲۱۲.۳۵	۲۱.۵۱	۱۹۰.۸	۲۱.۵۱	۲۱۲.۳۵
۳۴	۲۱۲.۳۵	۲۱.۵۱	۱۹۰.۸	۲۱.۵۱	۲۱۲.۳۵
۳۵	۲۱۲.۳۵	۲۱.۵۱	۱۹۰.۸	۲۱.۵۱	۲۱۲.۳۵
۳۶	۲۱۲.۳۵	۲۱.۵۱	۱۹۰.۸	۲۱.۵۱	۲۱۲.۳۵
۳۷	۲۱۲.۳۵	۲۱.۵۱	۱۹۰.۸	۲۱.۵۱	۲۱۲.۳۵
۳۸	۲۱۲.۳۵	۲۱.۵۱	۱۹۰.۸	۲۱.۵۱	۲۱۲.۳۵
۳۹	۲۱۲.۳۵	۲۱.۵۱	۱۹۰.۸	۲۱.۵۱	۲۱۲.۳۵
۴۰	۲۱۲.۳۵	۲۱.۵۱	۱۹۰.۸	۲۱.۵۱	۲۱۲.۳۵
۴۱	۲۱۲.۳۵	۲۱.۵۱	۱۹۰.۸	۲۱.۵۱	۲۱۲.۳۵
۴۲	۲۱۲.۳۵	۲۱.۵۱	۱۹۰.۸	۲۱.۵۱	۲۱۲.۳۵
۴۳	۲۱۲.۳۵	۲۱.۵۱	۱۹۰.۸	۲۱.۵۱	۲۱۲.۳۵
۴۴	۲۱۲.۳۵	۲۱.۵۱	۱۹۰.۸	۲۱.۵۱	۲۱۲.۳۵
۴۵	۲۱۲.۳۵	۲۱.۵۱	۱۹۰.۸	۲۱.۵۱	۲۱۲.۳۵
۴۶	۲۱۲.۳۵	۲۱.۵۱	۱۹۰.۸	۲۱.۵۱	۲۱۲.۳۵
۴۷	۲۱۲.۳۵	۲۱.۵۱	۱۹۰.۸	۲۱.۵۱	۲۱۲.۳۵
۴۸	۲۱۲.۳۵	۲۱.۵۱	۱۹۰.۸	۲۱.۵۱	۲۱۲.۳۵
۴۹	۲۱۲.۳۵	۲۱.۵۱	۱۹۰.۸	۲۱.۵۱	۲۱۲.۳۵
۵۰	۲۱۲.۳۵	۲۱.۵۱	۱۹۰.۸	۲۱.۵۱	۲۱۲.۳۵

نقشه شماره ۷۴  
 ریف ۳۷ - ۳۸  
 تفکیک و تقسیم ۲۴ آسبی میلادس



تعداد ۵۰ مورد تقسیم شده است  
 ۱- ۲- ۳- ۴- ۵- ۶- ۷- ۸- ۹- ۱۰- ۱۱- ۱۲- ۱۳- ۱۴- ۱۵- ۱۶- ۱۷- ۱۸- ۱۹- ۲۰- ۲۱- ۲۲- ۲۳- ۲۴- ۲۵- ۲۶- ۲۷- ۲۸- ۲۹- ۳۰- ۳۱- ۳۲- ۳۳- ۳۴- ۳۵- ۳۶- ۳۷- ۳۸- ۳۹- ۴۰- ۴۱- ۴۲- ۴۳- ۴۴- ۴۵- ۴۶- ۴۷- ۴۸- ۴۹- ۵۰



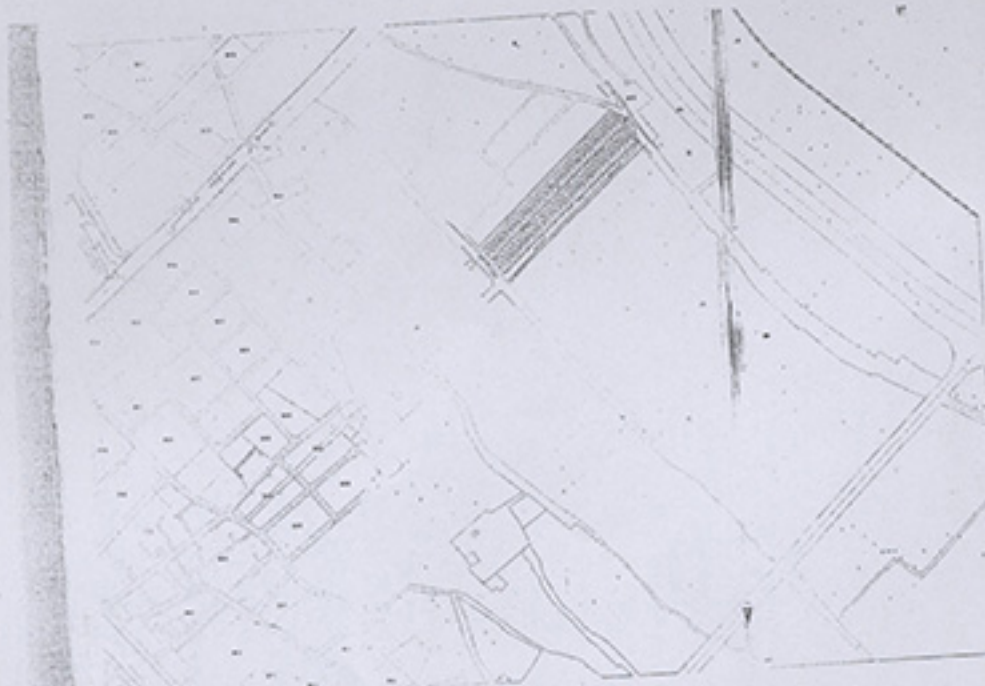
درد پورماهیون انجمن شورماهی  
 منطقه آ و فستجان  
 شماره: ۲۱۶  
 تاریخ: ۱۳۷۱/۱۱/۱۷

C-9

مساحت کل ۲۵۲۹ متر مربع  
 مساحت قطعات ۲۹۷۲۲ متر مربع  
 مساحت کوچه ها ۱۶۲۱۷۷ متر مربع



نقشه تفکیکی ملک  
موضوع عام الشانہ آگہ  
آدرس ملک  
اندوہی بلوار شہید مطہری

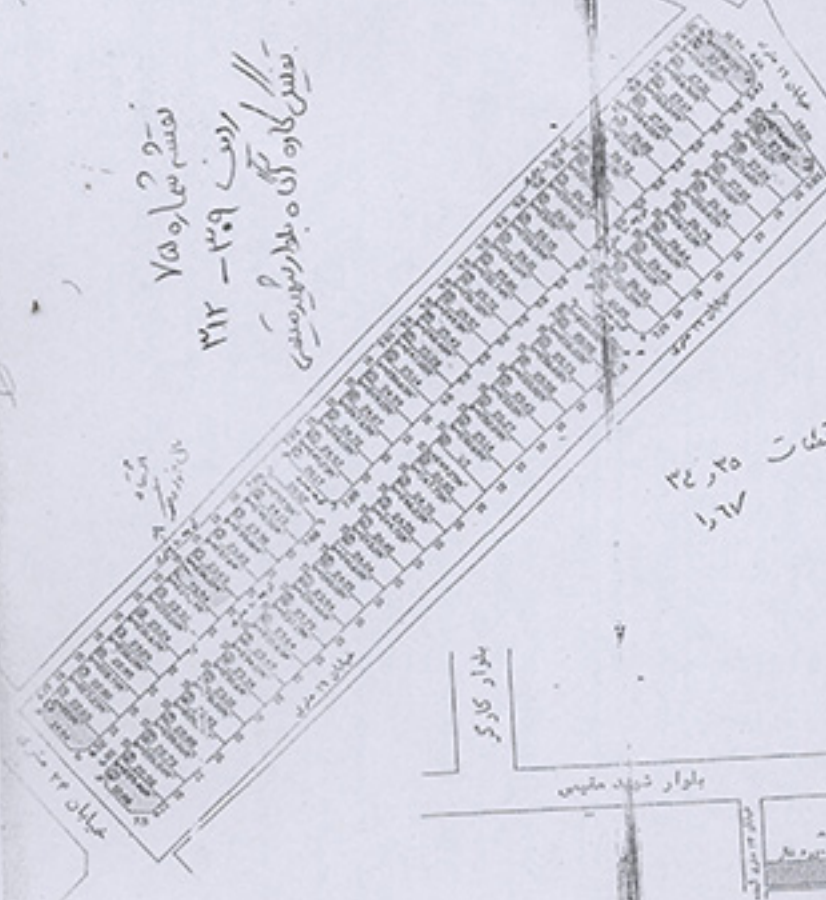


ردیف	مساحت (متر مربع)	مساحت (متر مربع)	مساحت (متر مربع)	مساحت (متر مربع)
1	14.04	6.52+6.52	22.65	11.6+6.19
2	227.23	22.65	10	22.8
3	227.23	22.8	10	22.95
4	227.23	22.8	10	23.09
5	227.23	22.8	10	23.24
6	227.23	22.8	10	23.39
7	227.23	22.8	10	23.54
8	227.23	22.8	10	23.69
9	227.23	22.8	10	23.83
10	227.23	22.8	10	23.98
11	227.23	22.8	10	24.13
12	227.23	22.8	10	24.28
13	227.23	22.8	10	24.43
14	227.23	22.8	10	24.58
15	227.23	22.8	10	24.73
16	227.23	22.8	10	24.88
17	227.23	22.8	10	25.03
18	227.23	22.8	10	25.18
19	227.23	22.8	10	25.33
20	227.23	22.8	10	25.48
21	227.23	22.8	10	25.63
22	227.23	22.8	10	25.78
23	227.23	22.8	10	25.93
24	227.23	22.8	10	26.08
25	227.23	22.8	10	26.23
26	227.23	22.8	10	26.38
27	227.23	22.8	10	26.53
28	227.23	22.8	10	26.68
29	227.23	22.8	10	26.83
30	227.23	22.8	10	26.98
31	227.23	22.8	10	27.13
32	227.23	22.8	10	27.28
33	227.23	22.8	10	27.43
34	227.23	22.8	10	27.58
35	227.23	22.8	10	27.73
36	227.23	22.8	10	27.88
37	227.23	22.8	10	28.03
38	227.23	22.8	10	28.18
39	227.23	22.8	10	28.33
40	227.23	22.8	10	28.48
41	227.23	22.8	10	28.63
42	227.23	22.8	10	28.78
43	227.23	22.8	10	28.93
44	227.23	22.8	10	29.08
45	227.23	22.8	10	29.23
46	227.23	22.8	10	29.38
47	227.23	22.8	10	29.53
48	227.23	22.8	10	29.68
49	227.23	22.8	10	29.83
50	227.23	22.8	10	29.98
51	227.23	22.8	10	30.13
52	227.23	22.8	10	30.28
53	227.23	22.8	10	30.43
54	227.23	22.8	10	30.58
55	227.23	22.8	10	30.73
56	227.23	22.8	10	30.88
57	227.23	22.8	10	31.03
58	227.23	22.8	10	31.18
59	227.23	22.8	10	31.33
60	227.23	22.8	10	31.48
61	227.23	22.8	10	31.63
62	227.23	22.8	10	31.78
63	227.23	22.8	10	31.93
64	227.23	22.8	10	32.08
65	227.23	22.8	10	32.23
66	227.23	22.8	10	32.38
67	227.23	22.8	10	32.53
68	227.23	22.8	10	32.68
69	227.23	22.8	10	32.83
70	227.23	22.8	10	32.98
71	227.23	22.8	10	33.13
72	227.23	22.8	10	33.28
73	227.23	22.8	10	33.43
74	227.23	22.8	10	33.58
75	227.23	22.8	10	33.73
76	227.23	22.8	10	33.88
77	227.23	22.8	10	34.03
78	227.23	22.8	10	34.18
79	227.23	22.8	10	34.33
80	227.23	22.8	10	34.48
81	227.23	22.8	10	34.63
82	227.23	22.8	10	34.78
83	227.23	22.8	10	34.93
84	227.23	22.8	10	35.08
85	227.23	22.8	10	35.23
86	227.23	22.8	10	35.38
87	227.23	22.8	10	35.53
88	227.23	22.8	10	35.68
89	227.23	22.8	10	35.83
90	227.23	22.8	10	35.98
91	227.23	22.8	10	36.13
92	227.23	22.8	10	36.28
93	227.23	22.8	10	36.43
94	227.23	22.8	10	36.58
95	227.23	22.8	10	36.73
96	227.23	22.8	10	36.88
97	227.23	22.8	10	37.03
98	227.23	22.8	10	37.18
99	227.23	22.8	10	37.33
100	227.23	22.8	10	37.48

نقشه شماره ۷۵  
صفحه ۱  
موضوع تفکیک

تفصیل کاره کنگر بلوار شهید مطهری  
صفحه ۳۹ - ۳۱۲

تنگات ۳۴، ۳۵  
۱، ۱۷



مساحت کل ۳۳۸۰ متر مربع  
مساحت تنگات ۱۳۳۱۱۱ متر مربع  
مساحت کوچه ها ۱۳۳۲۰۲ متر مربع



گزارش کروکی

کد نوسازی: ۲-۲۴-۸-۱۰-۱-۰-۰-۰

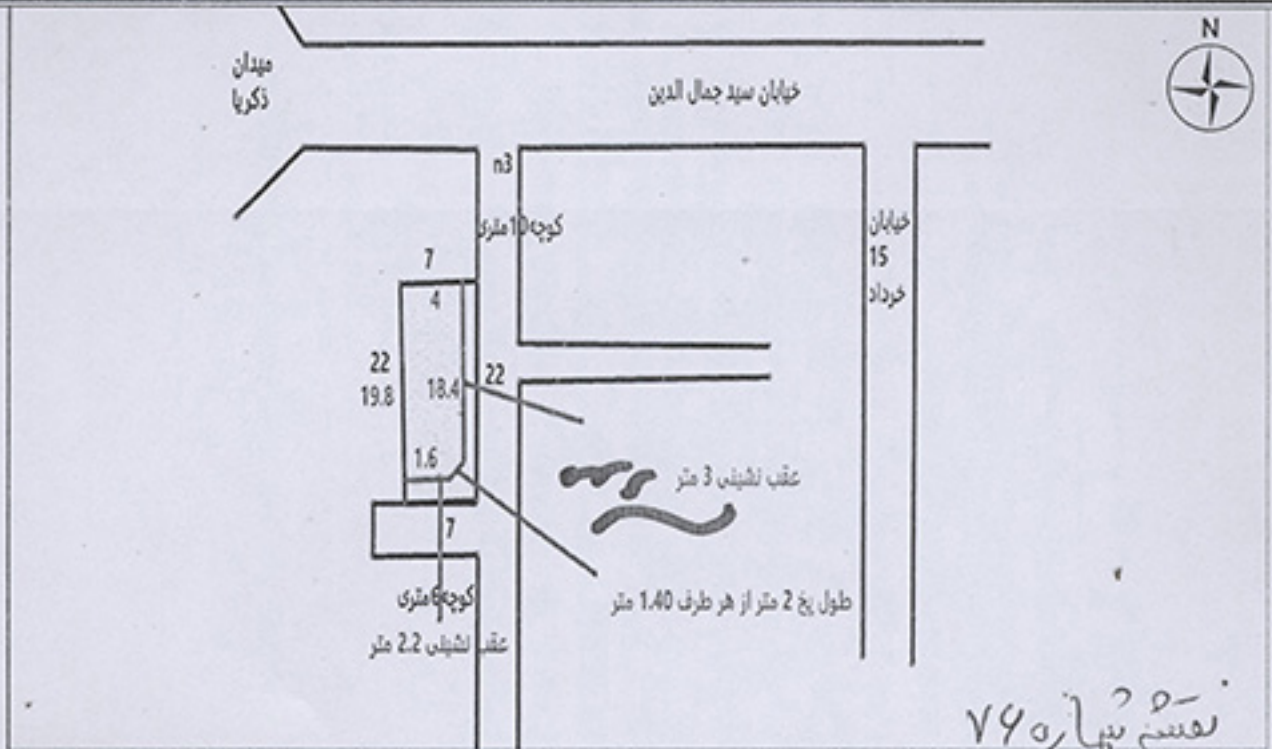
شماره پیگیری:

تاریخ صدور: ۱۳۹۵/۰۹/۱۸

شماره پیگیری:

تاریخ صدور: ۱۳۹۵/۰۹/۱۸

شماره پیگیری:



امضاء و مهر مأمور  
بازدید

نقشه شماره ۷۶  
ردیف ۳۱۳  
با میانبر ملک رابطی خ سید جمال الدین کوچه ۱۰

۹



شهرداری مشهد  
منطقه یک

آدرس: خیابان شهید مفتحی نژاد

مالک:

مهندس:

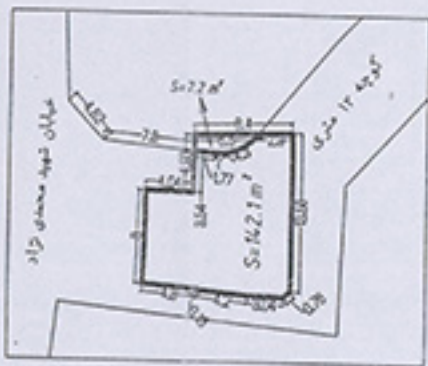
شماره نقشه	شمال	جنوب	شرق	غرب	مساحت کل
1	5.5	7.36	0	27	7.2

جمع کل: 7.2

مکمل سند ملک زمین فروخته در طرح ۷۷  
در میدان عفت نشینی طبق جدول برداشتی  
اصحیح می باشد. میزان ۷۶۷ متر مربع است.

مساحت کل ملک	۷۶۷	متر مربع
مساحت کارایی	۷۶۷	متر مربع
مساحت مازدانی	۰	متر مربع
مساحت خالص فلات	۷۶۷	متر مربع

- 1- موافقت ملک مورد نظر طبق طرح کشایی
- 2- ایجاد کردگی بر طبق طرح کشایی میباشد یا خیر؟
- 3- طبق کشایی دارد خیر؟
- 4- از اراضی دولتی می باشد یا خیر؟
- 5- ملک فوقی دارای پروانه می باشد یا خیر؟
- 6- در خصوص طرح و زیر بنای اظهار نظر فرمائید.
- 7- ویدئو طرح کشایی ضمیمه گردد.
- 8- اساسه ملک مورد نظر ۷ متر اصلی مشخص گردد.
- 9- نحوه حساب واحد شهرسازی



مساحت کل = ۸۷٫۸۴ متر مربع  
تاریخ = ۱۳۹۱ متر مربع  
مساحت باقیمانده = ۷۶٫۰۸ متر مربع



مهر و امضا مهندس:

محمد ساداتی دهنوی  
کارشناس عمران و نقشه برداری  
پروانه اشتغال: ۱۸۰۰۰۰۰۰۰۰۰۰۰۰  
شماره عضویت: ۱۸۰۰۰۰۰۰۰۰۰۰۰۰۰۰

فرم تکلیک شهرداری منطقه یک

شماره ثبت: 7-7



تلفن: 1650

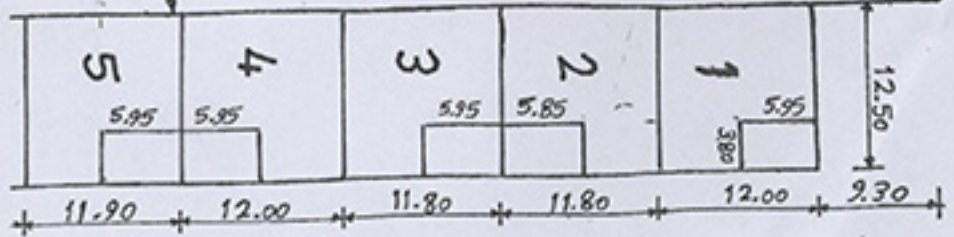
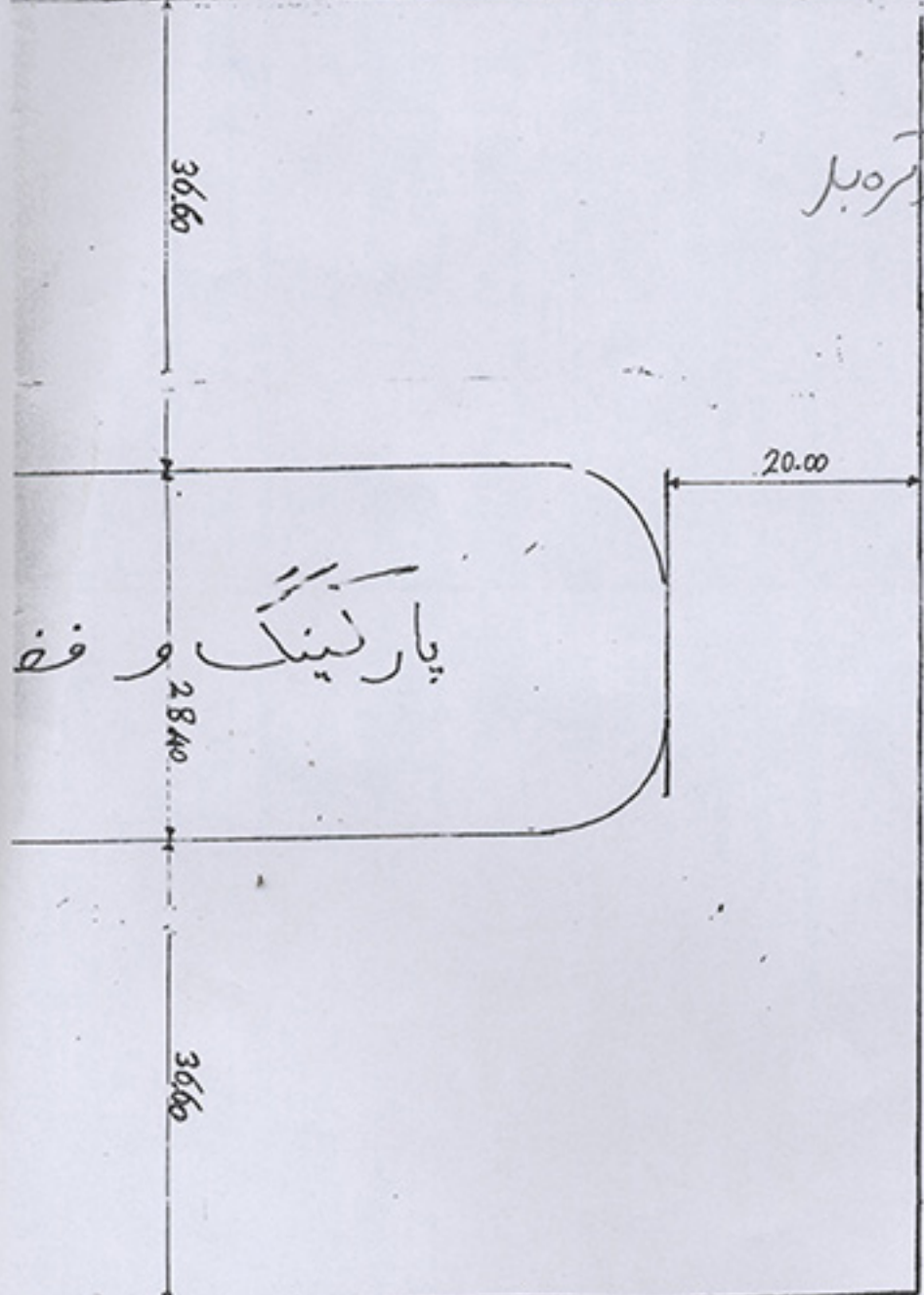
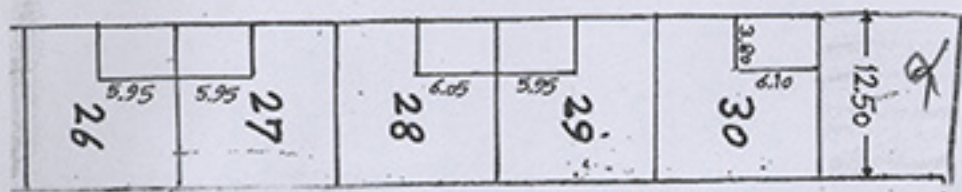
و امضا مالک این امر ۹۱  
ثبت در اسناد رسمی مشهد

کامله در طبع  
فنانان قرارداد

تعمیر شماره ۷۷  
ردیف ۳۴  
با همایزه ملک ایما  
نوع اسفالت

A1

11.90 11.90 11.90 11.90 12.05 9.30



11.90 12.00 11.80 11.80 12.00 9.30

تقسیمات ۷۸  
 ارتفاع ۳۱۵  
 محفلین شهریاران میدان سوره کربلا

126.60 m

m

کوچه ۱۲ متری




کوچه ۱۲ متری



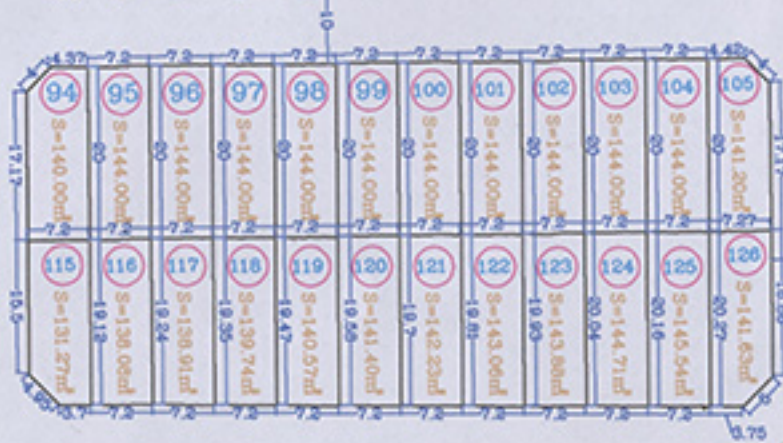
کوچه ۱۰ متری



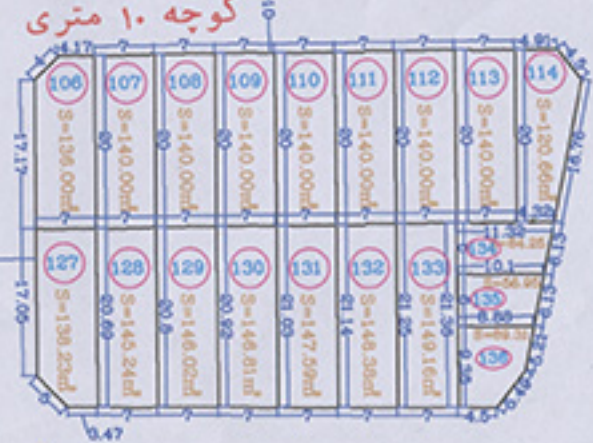
کوچه ۱۰ متری



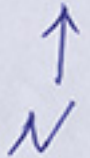
کوچه ۱۰ متری



خیابان ۱۴ متری



خیابان ۱۶ متری



نصف شماره ۷۹

ردف ۳۱۶ - ۴۵۱

زمین سرداری - اسد زلفی

منازل و سفنج بود

کوچه ۱۲ متری