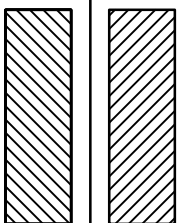


راهنما:

مساحت خاکبرداری

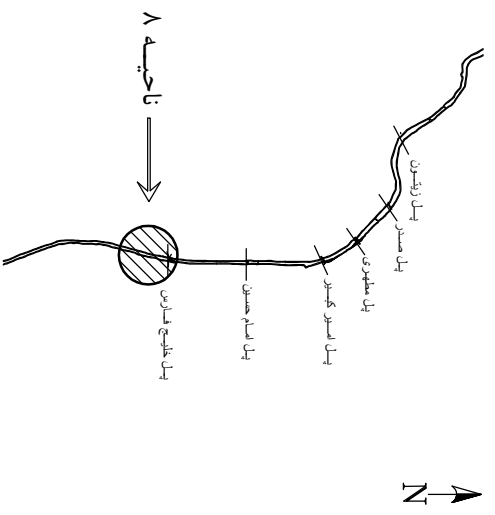


مساحت خاکبرداری

مقطع جدید

مقطع فعلی

اندازه گیری از روی نقشه انجام نشود



نام پروژه: **سد چشمه رفسنجان**

کارفرما: **شهرداری رفسنجان**

عنوان: **پاکسازی و خاکبرداری (کلی)**

موضوع: **مقاطع سطح خاکبرداری و خاکریزی و خاکریزی**

موضوع: **مقاطع سطح خاکبرداری و خاکریزی و خاکریزی**

موضوع: **مقاطع سطح خاکبرداری و خاکریزی و خاکریزی**

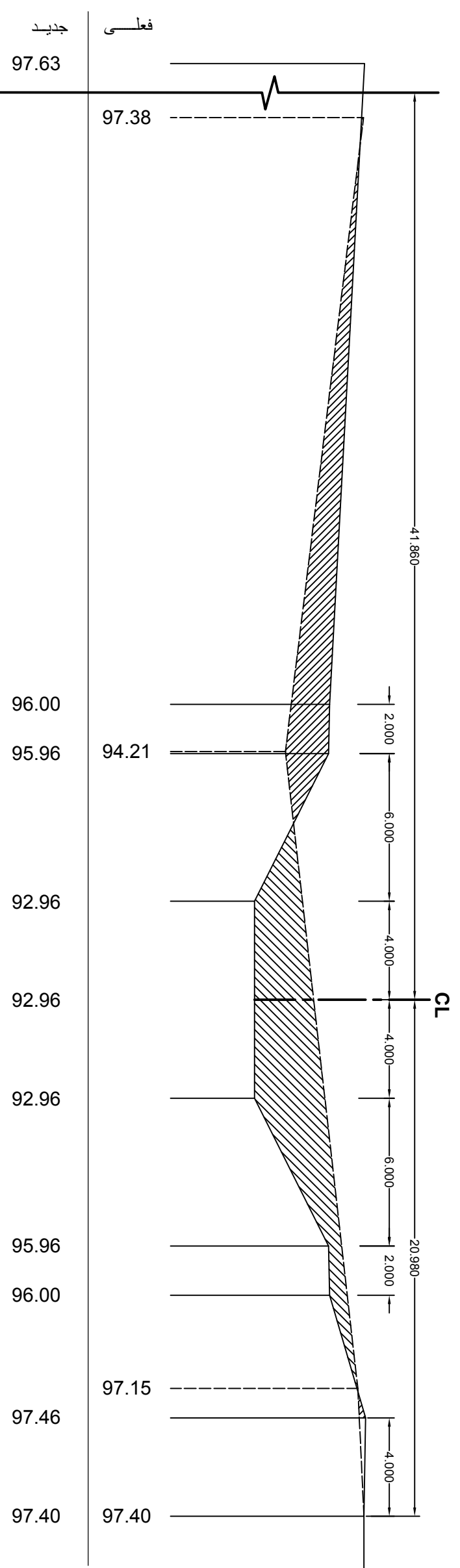
موضوع: **مقاطع سطح خاکبرداری و خاکریزی و خاکریزی**

موضوع: **مقاطع سطح خاکبرداری و خاکریزی و خاکریزی**

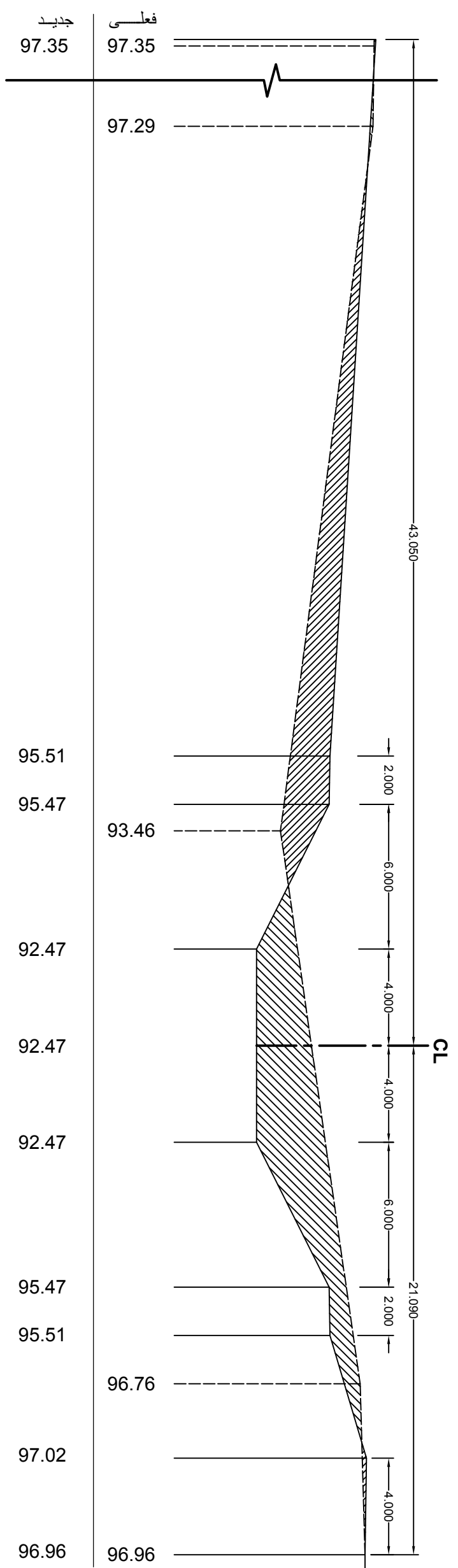
موضوع: **مقاطع سطح خاکبرداری و خاکریزی و خاکریزی**

موضوع: **مقاطع سطح خاکبرداری و خاکریزی و خاکریزی**

موضوع: **مقاطع سطح خاکبرداری و خاکریزی و خاکریزی**



Chainage.650



Chainage.700