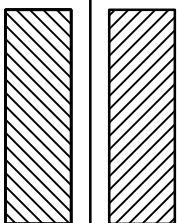


راهنما:

مساحت خاکبرداری

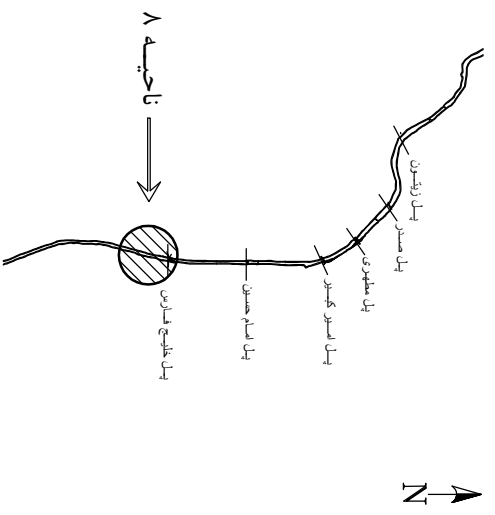


مساحت خاکبرداری

مقطع جدید

مقطع فعلی

اندازه گیری از روی نقشه انجام نشود



نام پروژه: **سد چشمه رفسنجان**

کارفرما: **شهررداری رفسنجان**

عنوان: **پاکسازی و خاکبرداری (کلی)**

موضوع: **مقاطع سطح خاکبرداری و خاکریزی و خاکریزی CH: 550, 600**

شرکت اویش طرح شرق (سهامی خاص)



کرمان - ایران - ۰۹۱۲۲۴۱۶۱۰۷

کد نقشه: **1300_ONY_10812_XX_DR_N_0110**

شماره نقشه: **N_0110**

تاریخ ویرایش: **۱۳۹۸**

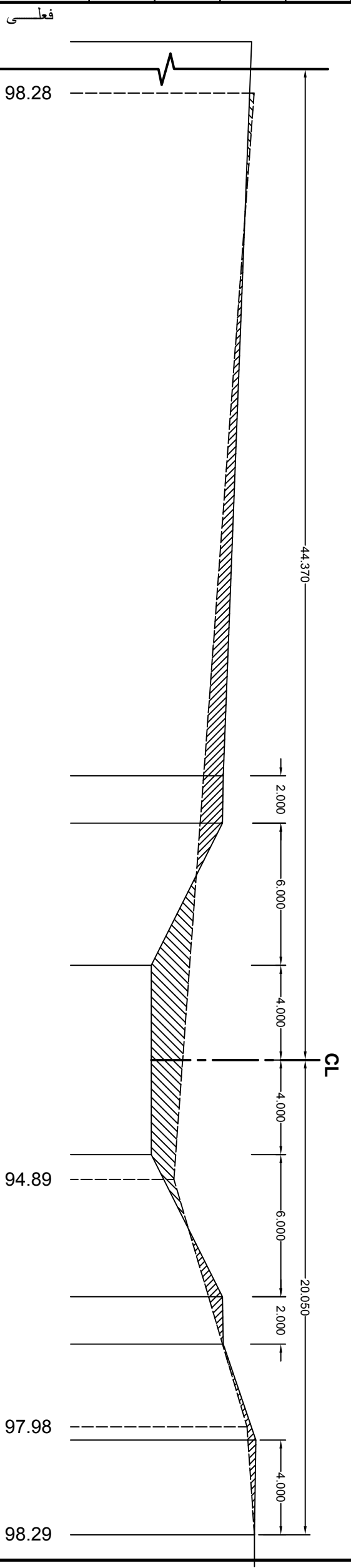
تاریخ ویرایش: **۱۳۹۸**

کاربر: **A1**

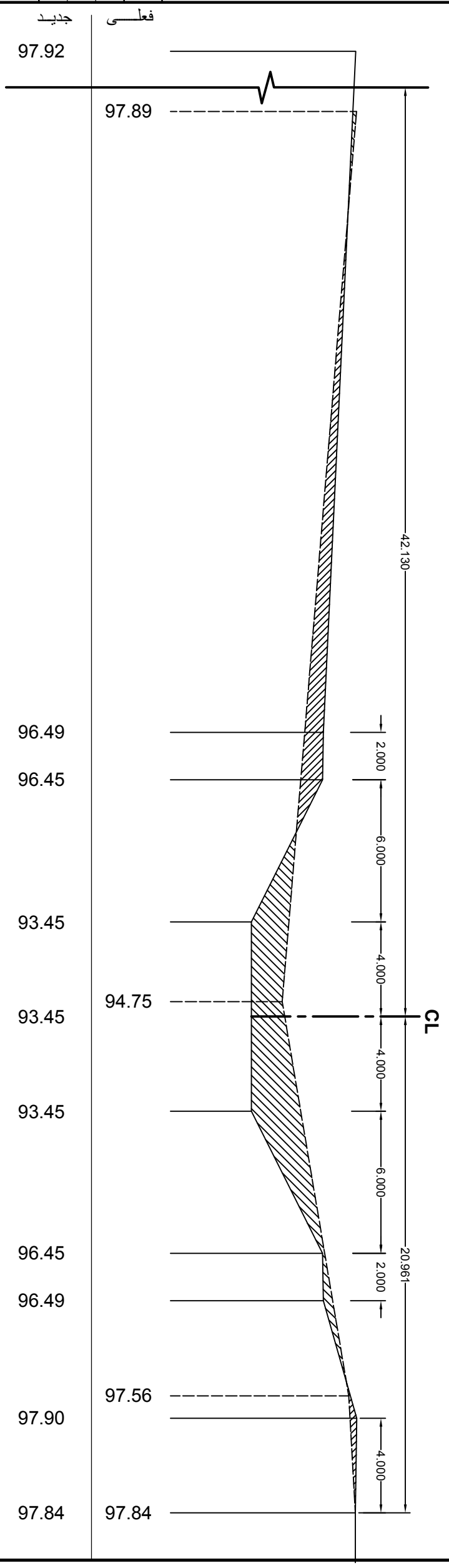
واحد نقشه: **متر**

سایز چاپ: **A3**

مقیاس: **1:200**



Chainage.550



Chainage.600