


راهنما:

مساحت خاکبرد

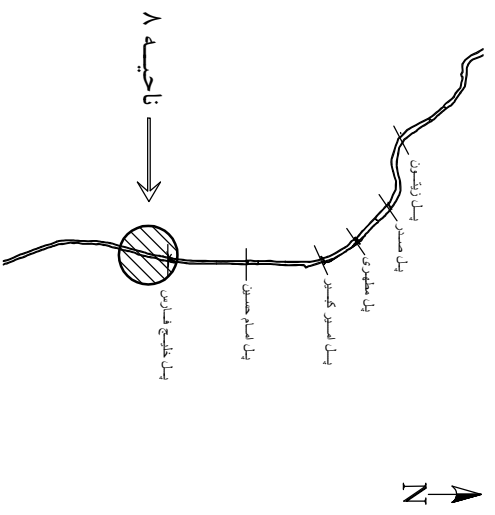


مساحت خاکبرداری

مقطع جدید

مقطع فعلی

اندازه گیری از روی نقشه انجام نشود



نام پروژه: **سد چشمه رفسنجان**

کارفرما: **شهررداری رفسنجان**

عنوان: **پاکسازی و خاکبرداری (کلی)**

موضوع: **مقاطع سطح خاکبرداری و خاکریزی و خاکریزی CH. 450, 500**

شرکت اونیش طرح شرق(سهامی خاص)

کرمان - ایران - ۰۹۱۲۲۴۱۶۱۰۷

کد نقشه: **1300_ONY_108&12_XX_DR_N_0109**

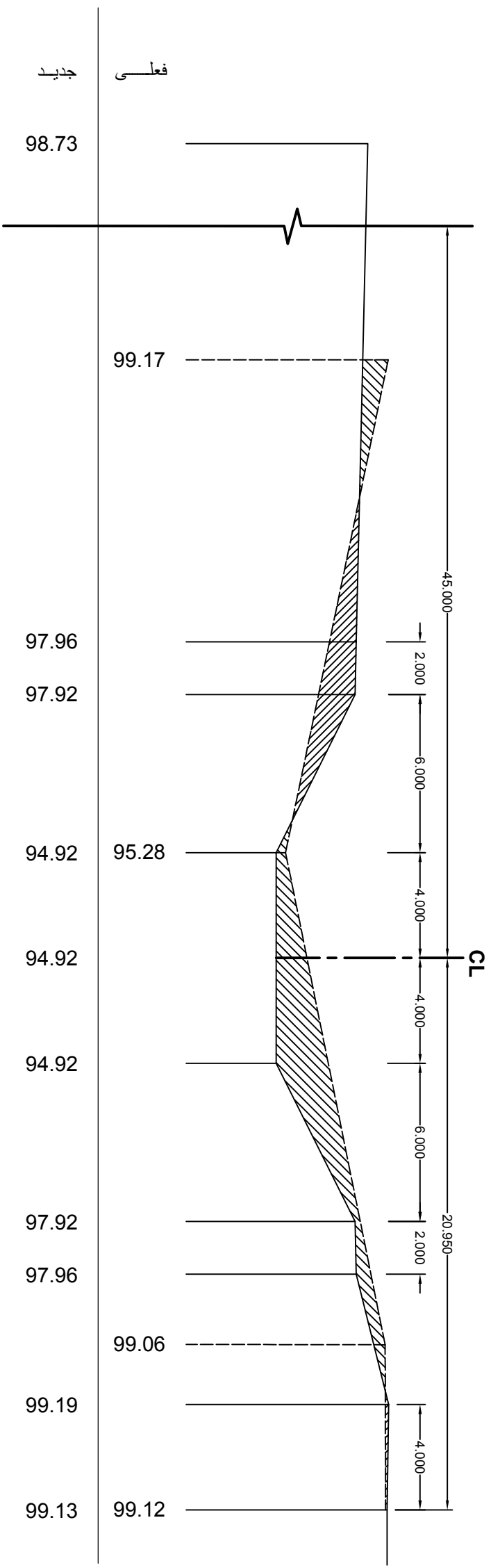
شماره نقشه: **N_0109**

تاریخ ویرایش: **۱۳۹۸**

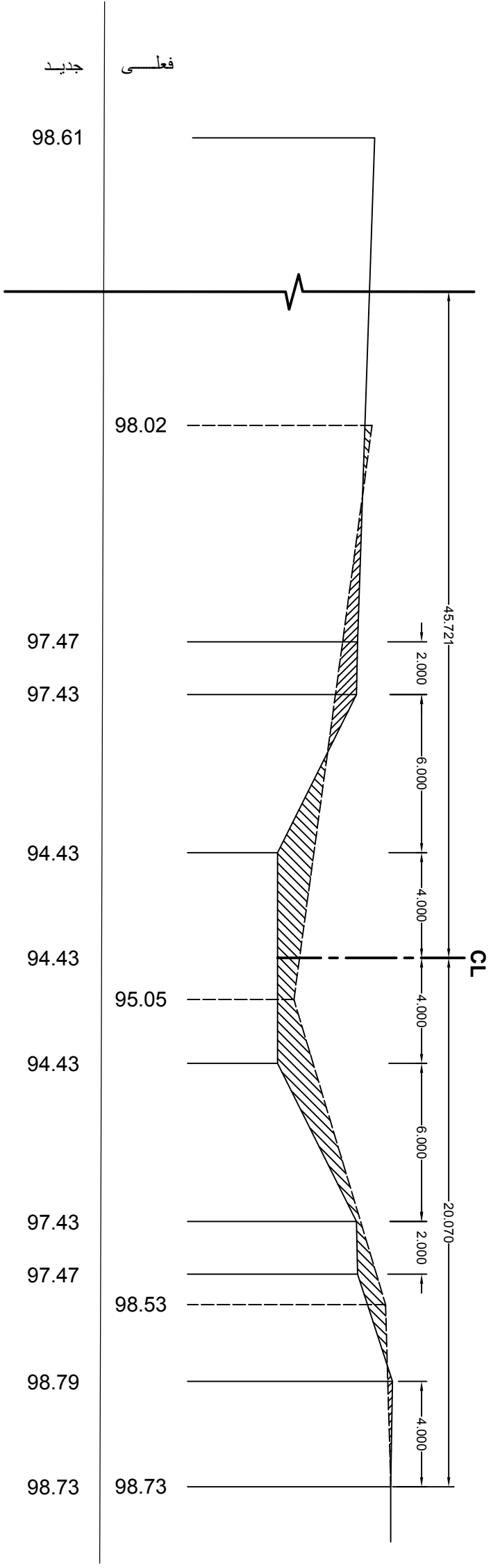
تاریخ ویرایش: **۱۳۹۸**

کاربر: **A1**

واحد نقشه: **متر**



Chainage.450



Chainage.500

بعد از اولین پله 0.3 متری