


راهنما:

مساحت خاکبرد

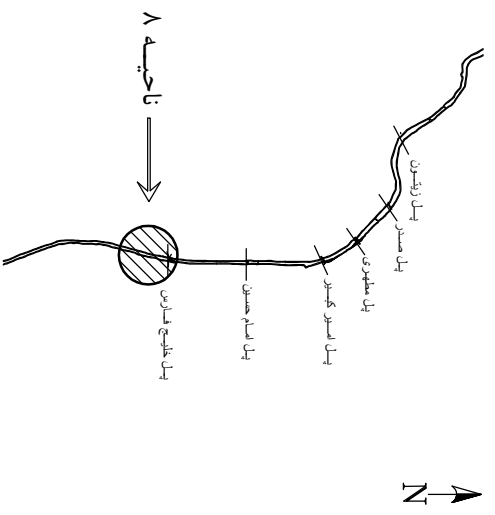


مساحت خاکبرداری

مقاطع جدید

مقاطع فعلی

اندازه گیری از روی نقشه انجام نشود



نام پروژه: **سد چشمه رفسنجان**

کارفرما: **شهرداری رفسنجان**

عنوان: **پاکسازی و خاکبرداری (کلی)**

موضوع: **مقاطع سطح خاکبرداری و خاکریزی و خاکریزی 350, 400**

شرکت اونیش طرح شرق(سهامی خاص)

کرمان - ایران - ۰۹۱۲۲۴۱۶۱۰۷

کد نقشه: **1300_ONY_10812_XX_DR_N_0108**

شماره نقشه: **N_0108**

تاریخ نقشه: **۱۳۹۸**

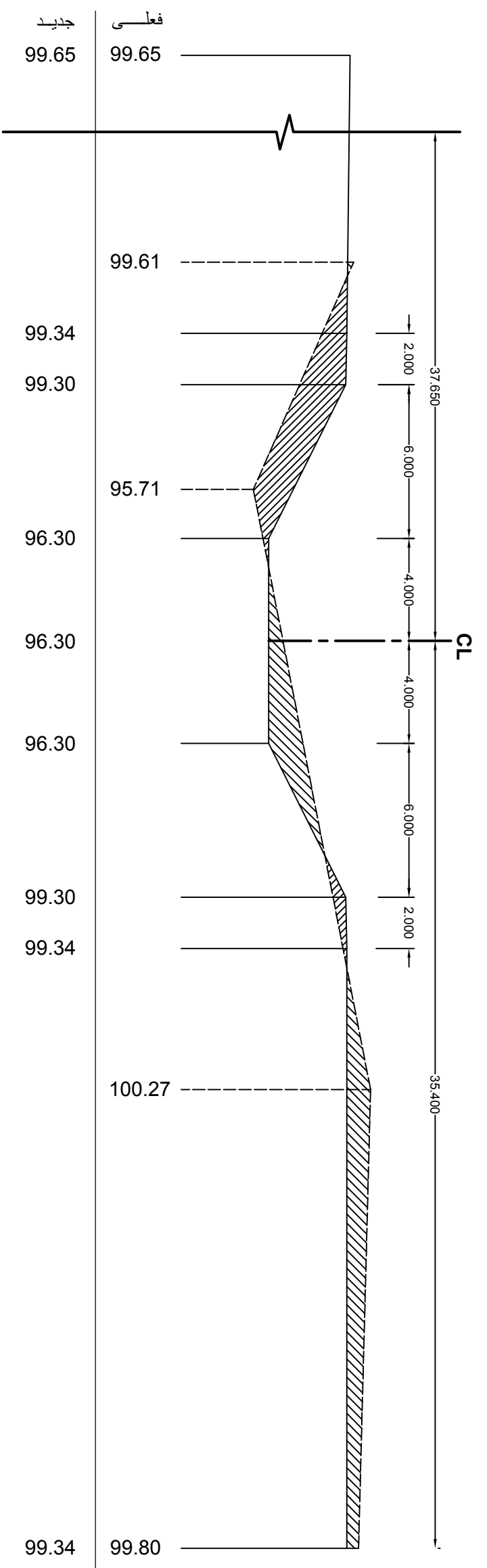
ویرایش: **CO1**

کاربرد: **A1**

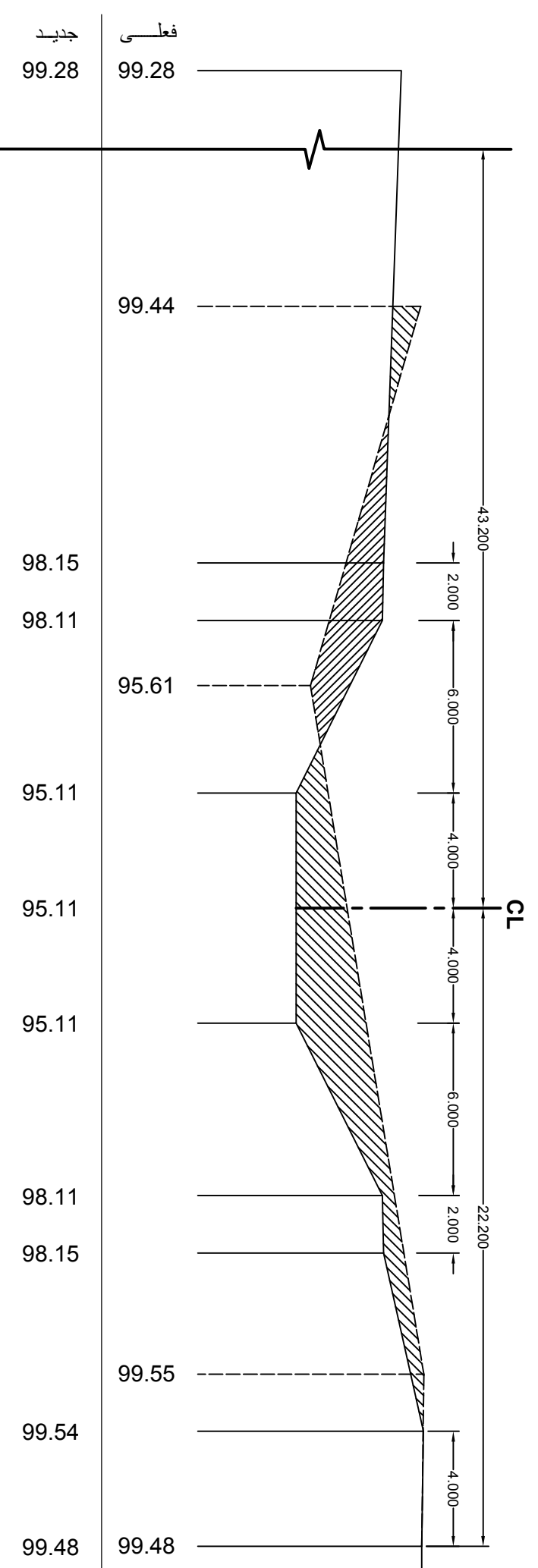
واحد نقشه: **متر**

سایز چاپ: **A3**

مقیاس: **1:200**



Chainage: 350



Chainage: 400

بعد از پله 1 متری