



راهنما:

مساحت خاکریزی



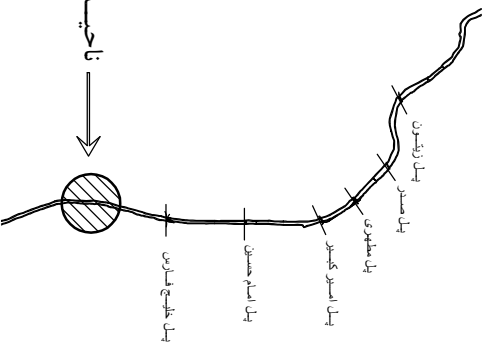
مساحت خاکبرداری



مقطع جدید

مقطع فعلی

اندازه گیری از روی نقشه انجام نشود



نام پروژه: صد چشمه رفسنجان

کارفرما: شهرداری رفسنجان

عنوان: پاکسازی و خاکبرداری (کلی)

موضوع: مقاطع سطح خاکبرداری و خاکریزی

شماره نقشه: ۱۳۰۰\_ONY\_108&12\_XX\_DR\_N\_0105

تاریخ نقشه: ۱۳۹۸

تاریخ ویرایش: ۱۳۹۸

کد نقشه: ۹

شماره نقشه: N\_0105

ویرایش: CO1

مقیاس: 1:200

واحد نقشه: متر

