



راهنما:



مساحت خاکریزی

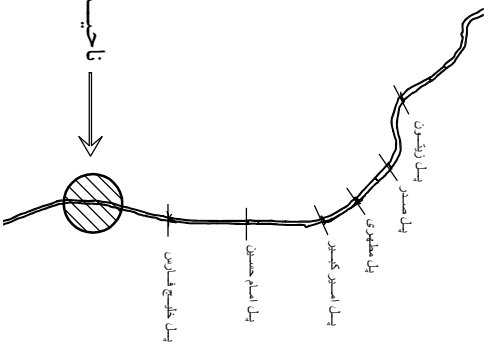


مساحت خاکبرداری

مقطع جدید

مقطع فعلی

اندازه گیری از روی نقشه انجام نشود



نام پروژه: صد چشمه رفسنجان

کارفرما: شهرداری رفسنجان

عنوان: پاکسازی و خاکبرداری (کلی)

موضوع: مقاطع سطح خاکبرداری و خاکریزی

شماره نقشه: ۰۱۲۲۹۱۶۱۰۷ - ایران

کد نقشه: 1300\_ONY\_108&12\_XX\_DR\_N\_0104

تاریخ نقشه: ۱۳۹۸

تاریخ ویرایش: CO1

کاربر: A1

واحد نقشه: متر

سایز چاپ: A3

مقیاس: 1:200

