
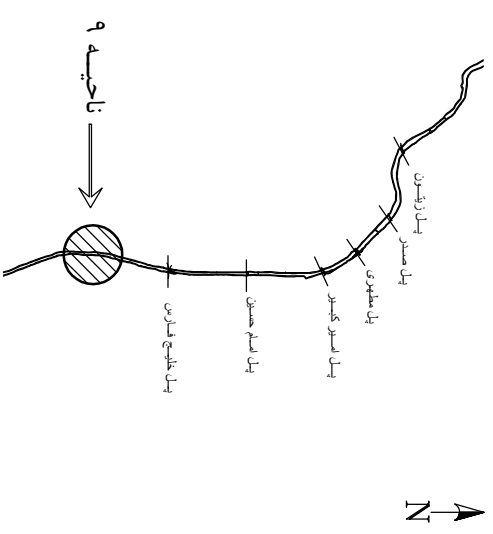


راهنما:



۱- اندازه گیری از روی نقشه انجام نشود.



نام پروژه: **سد چشمه رفسنجان**

کارفرما: **شهرداری رفسنجان**

عنوان: **اطلاعات پیاده سازی**

موضوع: **CH 50, 175, 200, 300**

موضوع: **مقاطع توجیهی**

شرکت اونیش طرح شرق (سهامی خاص) گرومان - ایران - تهران ۰۹۱۲۲۴۱۶۱۰۷

کد نقشه: **1300\_ONY\_10&12\_XX\_DR\_N\_0200**

ناحیه: **۹**

شماره نقشه: **N\_0200**

تاریخ ویرایش: **۶ مهر ۱۳۹۸**

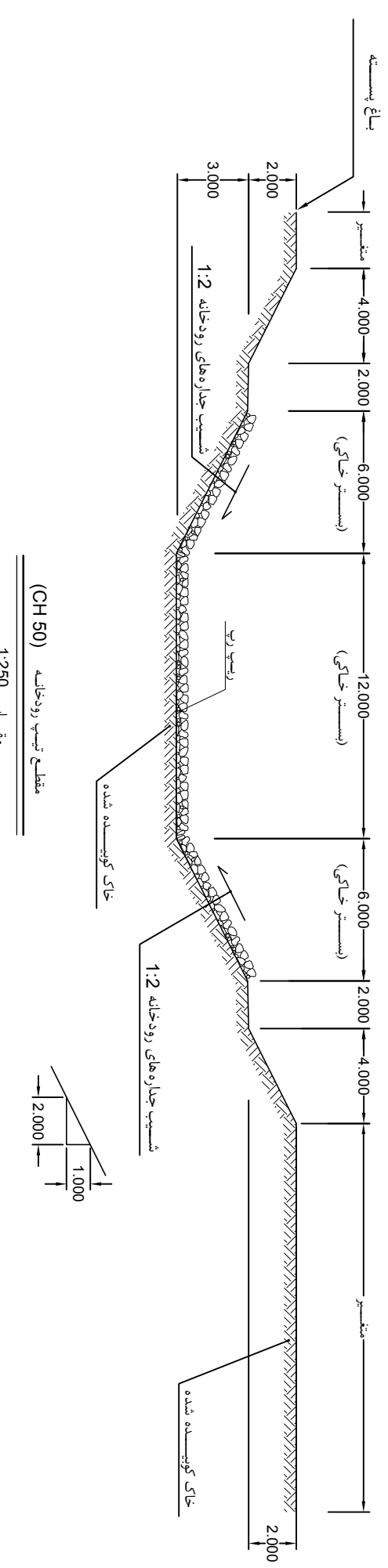
ویرایش: **CO1**

کاربرد: **A1**

واحد نقشه: **متر**

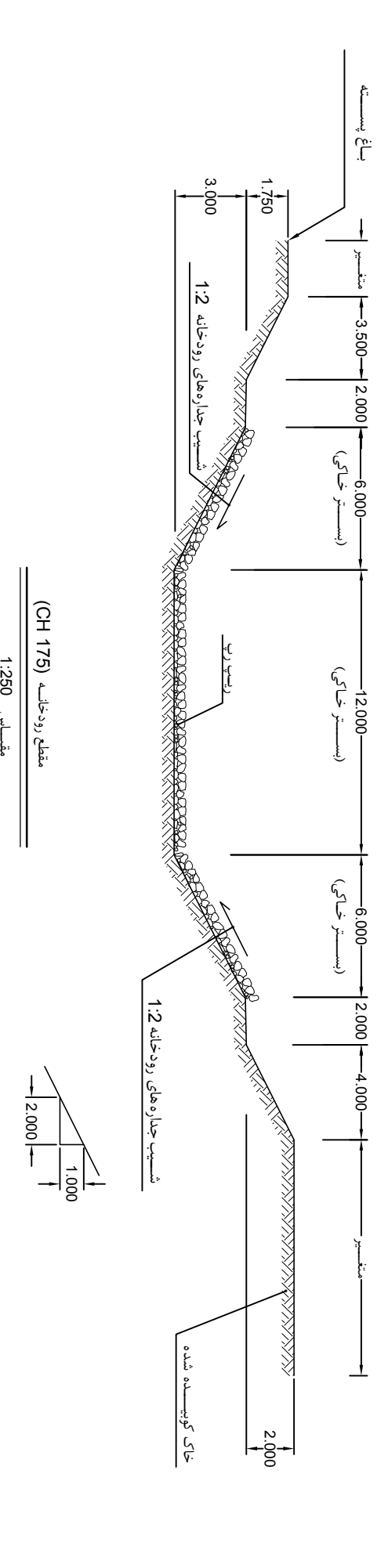
مقیاس: **1:250**

سایز چاپ: **A3**



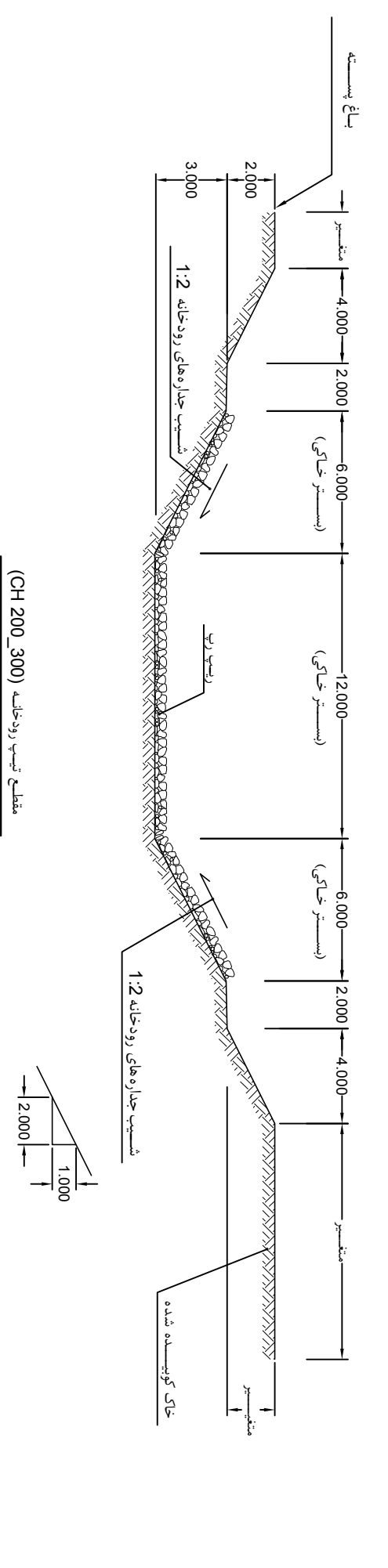
مقطع تیب رودخانه (CH 50)

مقیاس 1:250



مقطع رودخانه (CH 175)

مقیاس 1:250



مقطع تیب رودخانه (CH 200\_300)

مقیاس 1:250