
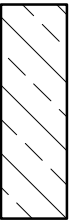


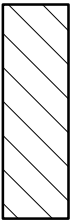
راهنما:



ساختمان های مسکونی



خیابان آسفالت



جاده خاکی

CL

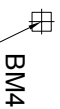
خط مرکزی پروژه

خط حریم رودخانه
(مسازمان آب منطقه ای استان کرمان)

عمیق ترین قسمت رودخانه
(تفریبی)

CH. 550_800

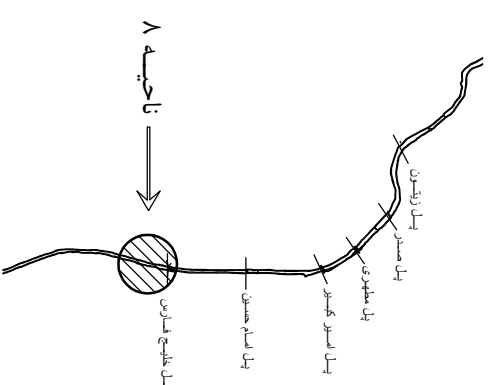
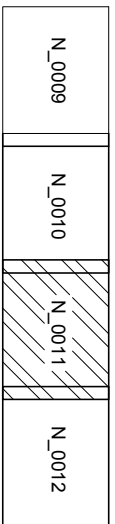
نشان دهنده فاصله
بر روی خط مرکزی



ایستگاه نقشه برداری

۱- اندازه گیری از روی نقشه انجام نشود

۲- محوطه پروژه مسیر رودخانه شور می باشد
- مسیر رودخانه به دلیل احتمال سیل نباید مسدود شود



نام پروژه: **صد چشمه رفسنجان**

کارفرما: **شهرداری رفسنجان**

عنوان: **اطلاعات کلی**

موضوع: **تساویرافی**

شهرت اوینش طرح شرق(سهامی خاص)
کرمان - ایران - ۰۹۱۲۳۴۱۹۱۰۷

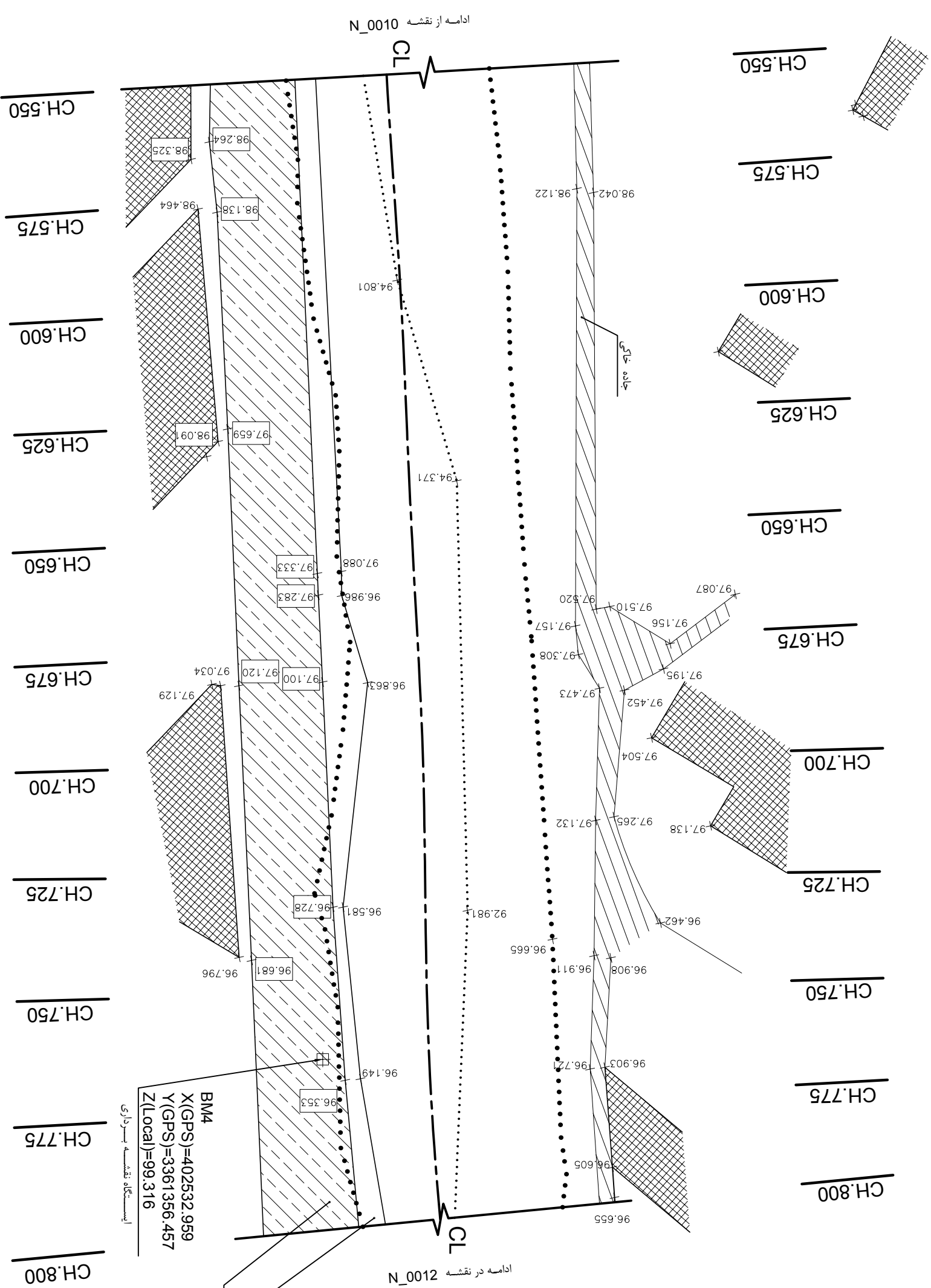
کد نقشه: **1300_ONY_10812_XX_DR_N_0011**

شماره نقشه: **N_0011** تاریخ نقشه: **۱۳۹۸**

ویرایش: **CO1** تاریخ ویرایش: **۱۳۹۸**

کاربرد: **A1**

واحد نقشه: **متر** مقیاس: **1:1000** سایز چاپ: **A3**



ادامه از نقشه 10100_N

ادامه در نقشه 10100_N

BM4
X(GPS)=402532.959
Y(GPS)=3361356.457
Z(Local)=99.316
ایستگاه نقشه برداری

پساده راه خاکی
خیابان عباس رفسنجان

پلان تساویرافی
مقیاس 1:1000