

راهنما:

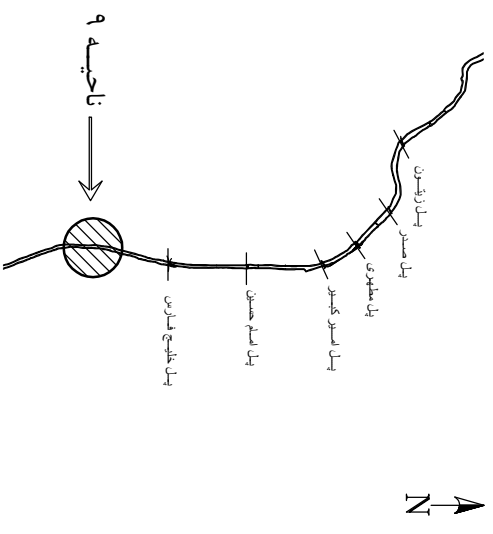
خط مرکزی پروژه

CL

سنگ و ملات

جاک کوبیده شده

- ۱- اندازه گیری از روی نقشه انجام نشود.
- ۲- شیب طولی در حوضچه رسوبگیر دو دهیم درصد است.
- ۳- شیب عرضی در حوضچه رسوبگیر دو درصد (از دو طرف در جهت کانال مرکزی) است.



نام پروژه: صد چشمه رفسنجان

کارفرما: شهرداری رفسنجان

عنوان: عمران، معماری

موضوع: پلان و مقطع حوضچه رسوبگیر CH-20_300

شرکت اونیش طرح شرق(سهامی خاص) کرمان - ایران - ۰۱۲۲۴۱۶۱۰۷



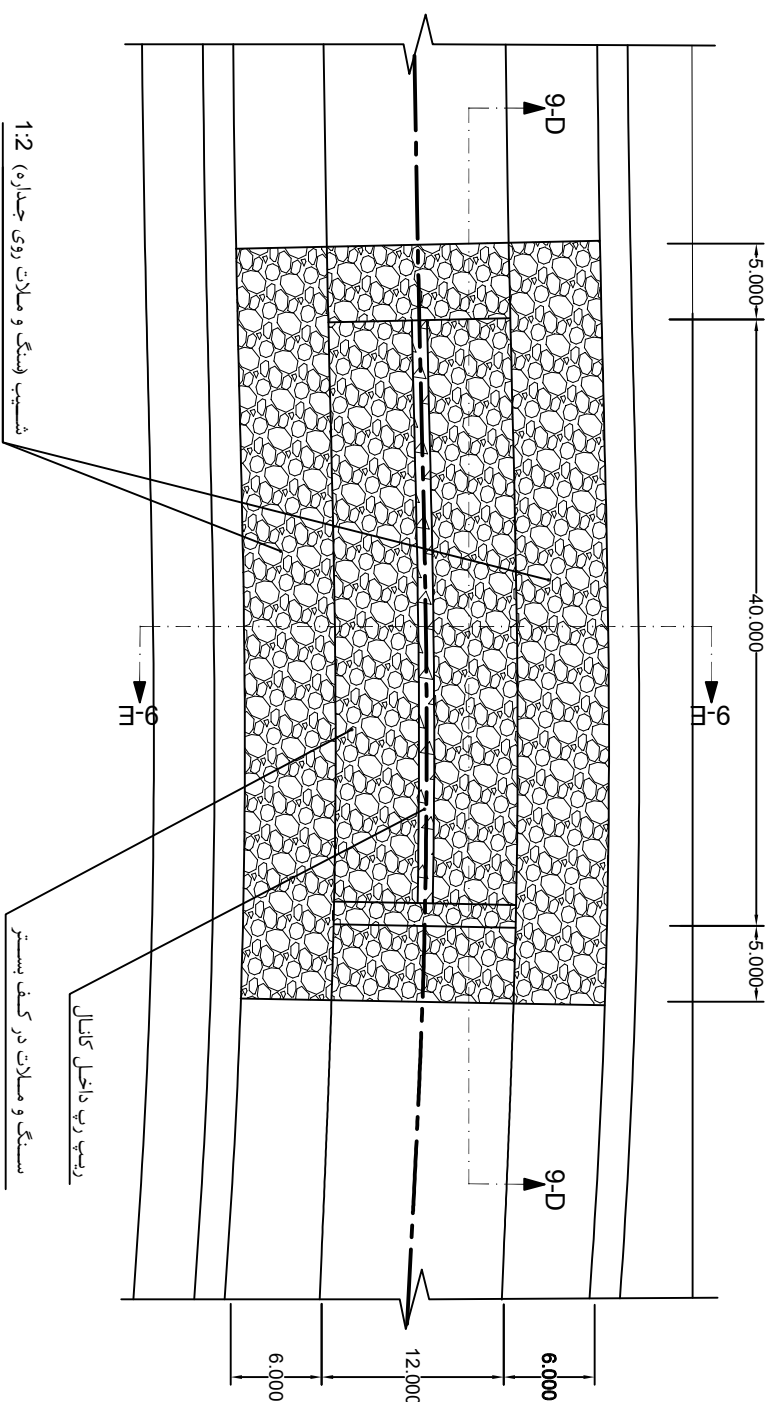
کد نقشه: 1300_ONY_108&12_XX_DR_N_1005

شماره نقشه: N_1005 تاریخ نقشه: ۴ مهر ۱۳۹۸

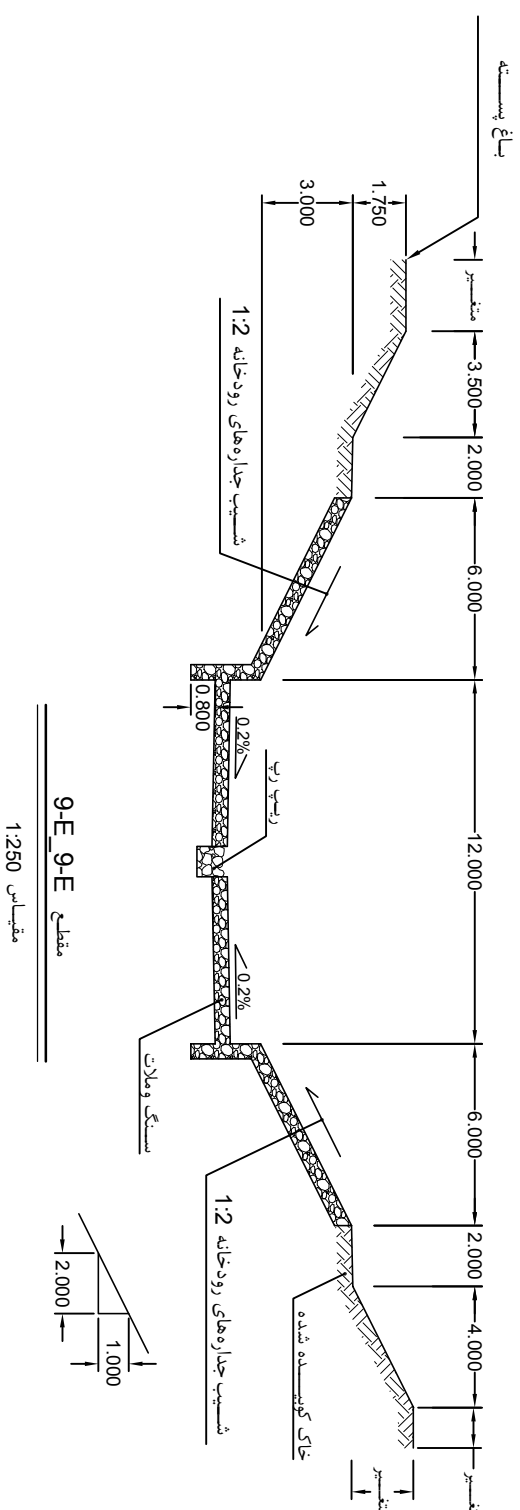
ویرایش: CO1 تاریخ ویرایش: ۶ مهر ۱۳۹۸

کاربرد: A1

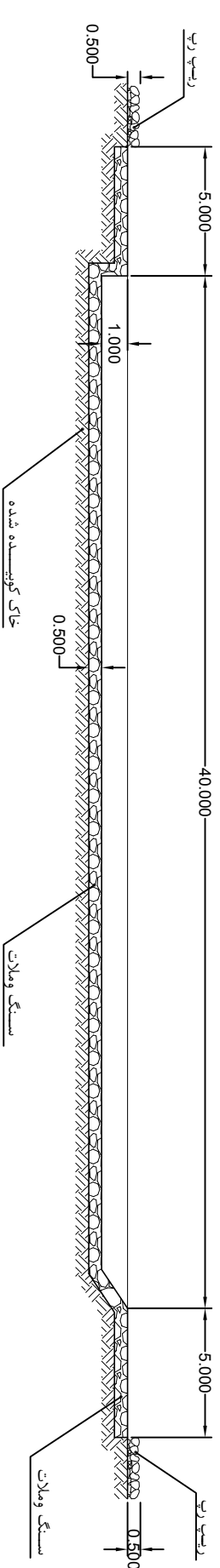
مقیاس: متغییر سازه چاپ: A3 واحد نقشه: متر



پلان حوضچه رسوبگیر
مقیاس 1:500



مقطع 9-E 9-E
مقیاس 1:250



مقطع 9-D 9-D
مقیاس 1:250

