

راه‌نما:

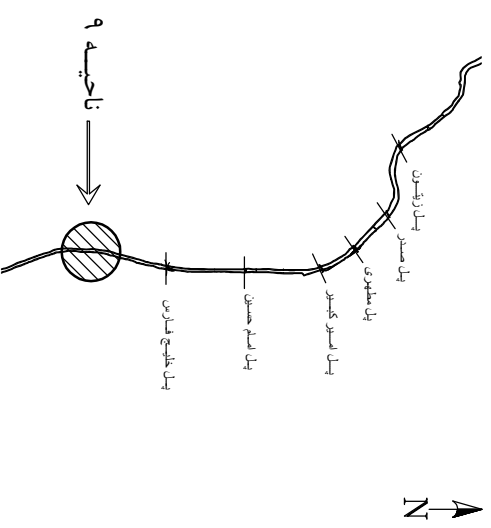
خط مرکزی پروژه

CL

سنگ و ملات

خاک کوبیده شده

۱- اندازه گیری از روی نقشه انجام نشود.



نام پروژه:

سد چشمه رفسنجان

کارفرما:

شهرداری رفسنجان

عنوان:

عمران، معماری

موضوع:

پلان و مقطع پایه

شرکت اونیش طرح شرق(سهامی خاص)

کرمان - ایران - ۰۱۲۲۴۱۶۱۰۷

کد نقشه:

1300_ONY_10812_XX_DR_N_1004

شماره نقشه:

N_1004

ویرایش:

CO1

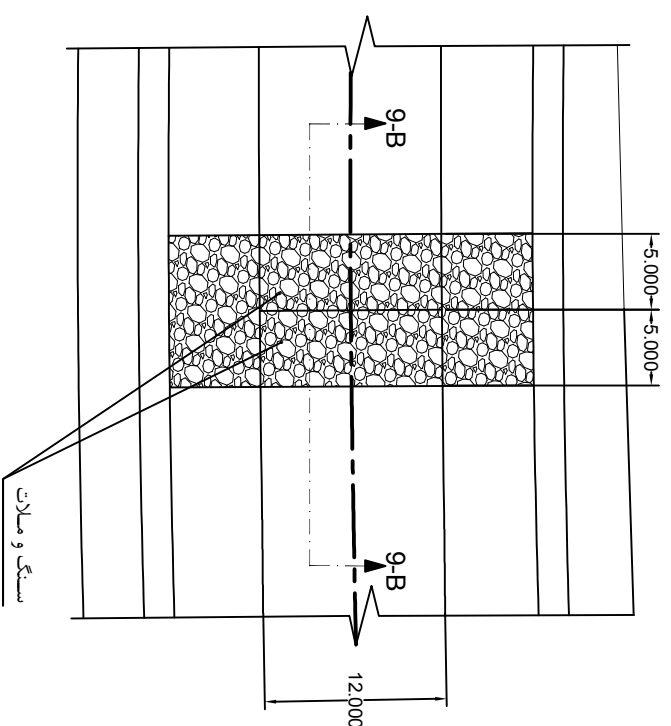
کاربرد:

A1

واحد نقشه: متر

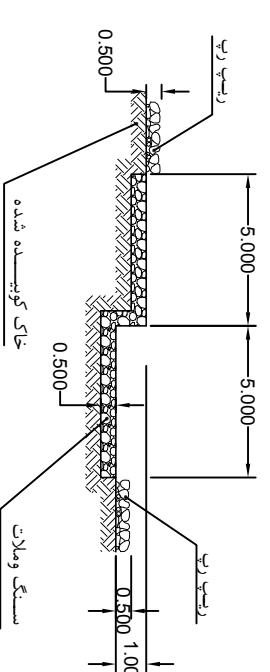
A3

مقیاس: متغییر



پلان پایه

مقیاس 1:500



مقطع 9-B_9-B

مقیاس 1:250