

راهنما:

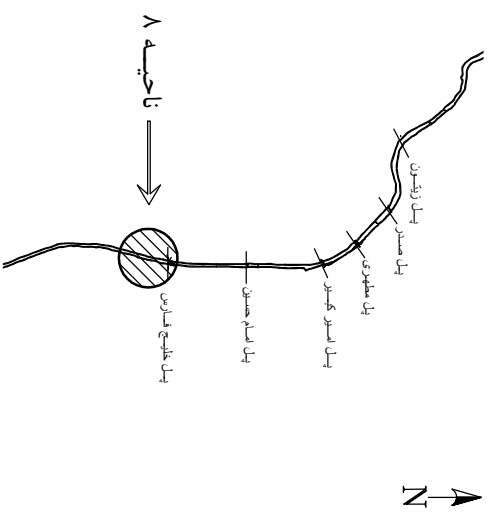
خط مرکزی پروژه

CL

سنگ و ملات

خاک کوبیده شده

۱- اندازه گیری از روی نقشه انجام نشود.



نام پروژه: **سد چشمه رفسنجان**

کارفرما: **شهرداری رفسنجان**

عنوان: **عمارت معماری**

موضوع: **پلان و مقطع پایه**

شرکت اونیش طرح شرق(سهامی خاص)  
کرمان - ایران - ۰۹۱۲۲۴۱۶۱۰۷

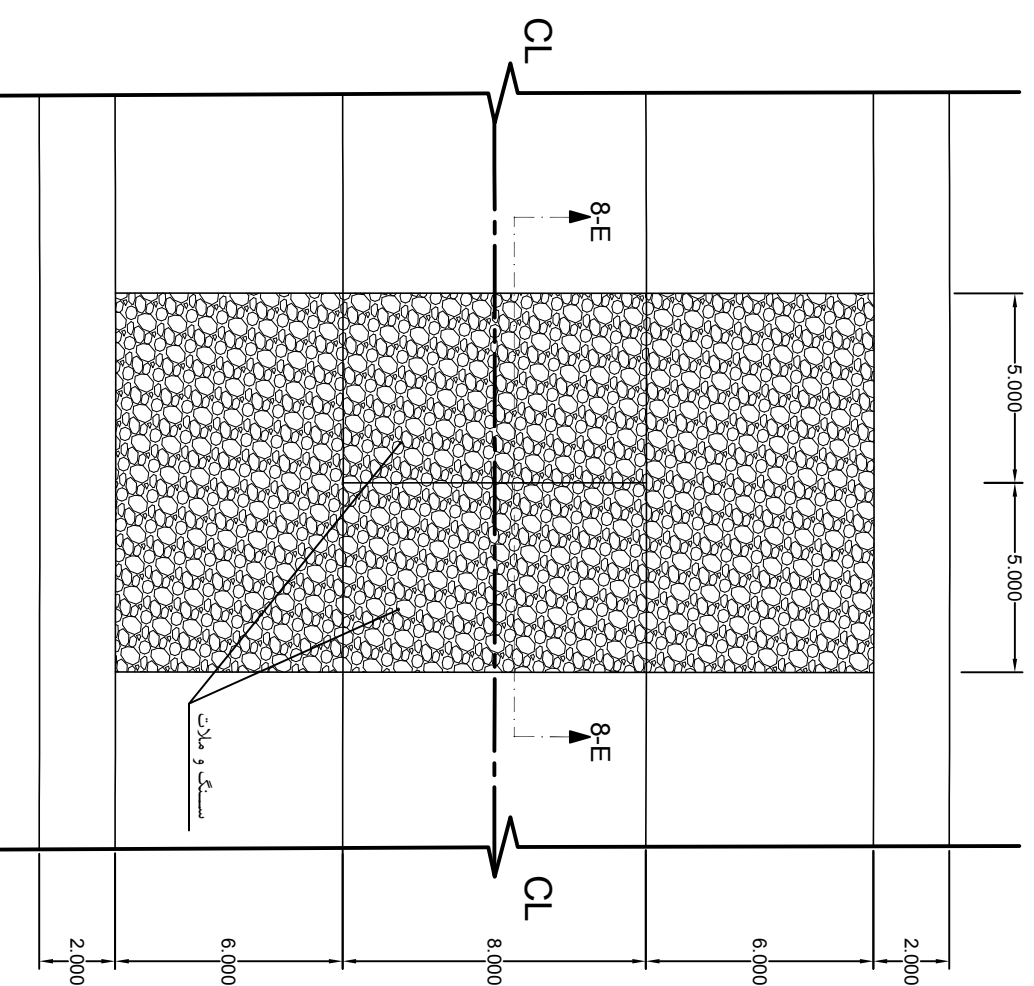
کد نقشه: **1300\_ONY\_10812\_XX\_DR\_N\_1008**

شماره نقشه: **N\_1008**

تاریخ ویرایش: **۶ مهر ۱۳۹۸**

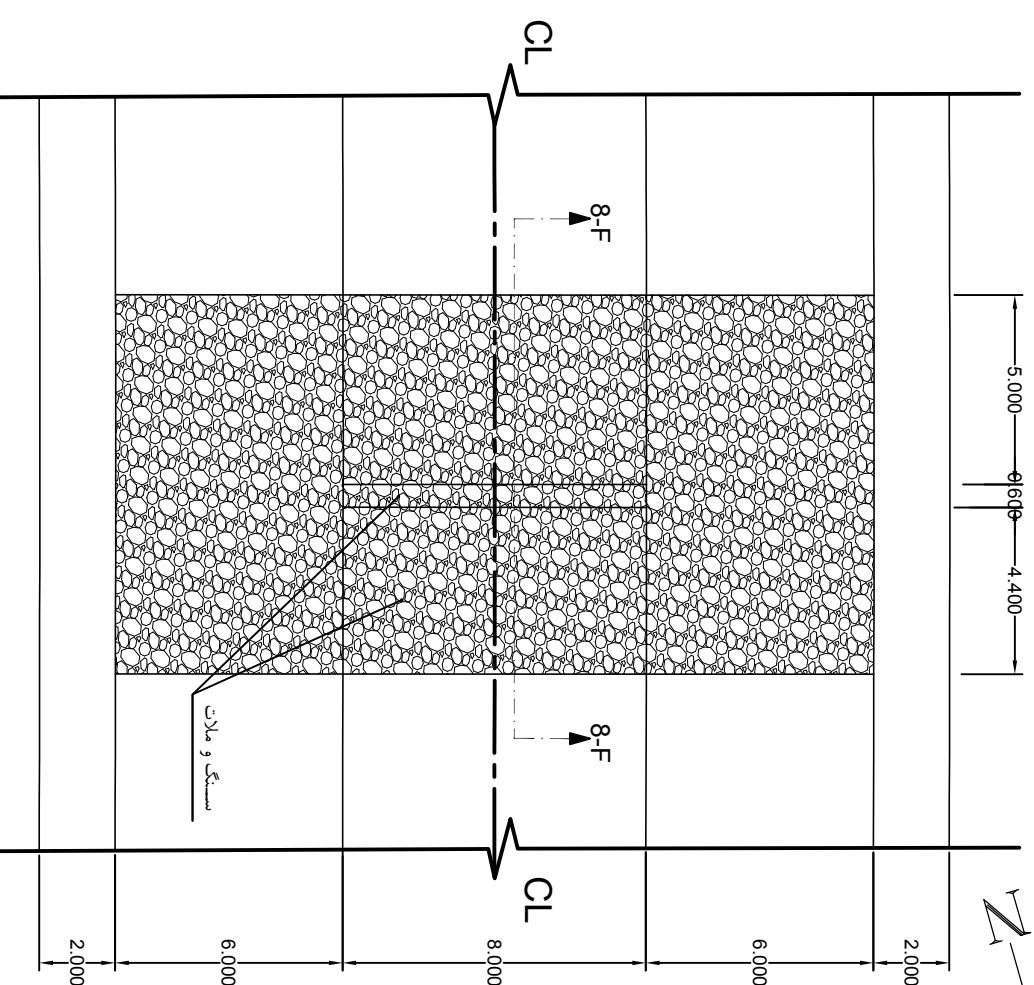
کاربر: **A1**

واحد نقشه: **متر**



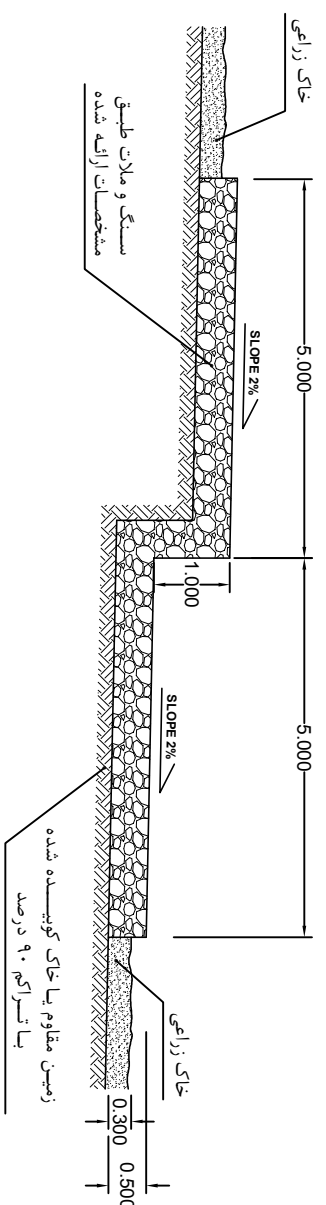
پلان پایه CH. 400

مقیاس 1:200



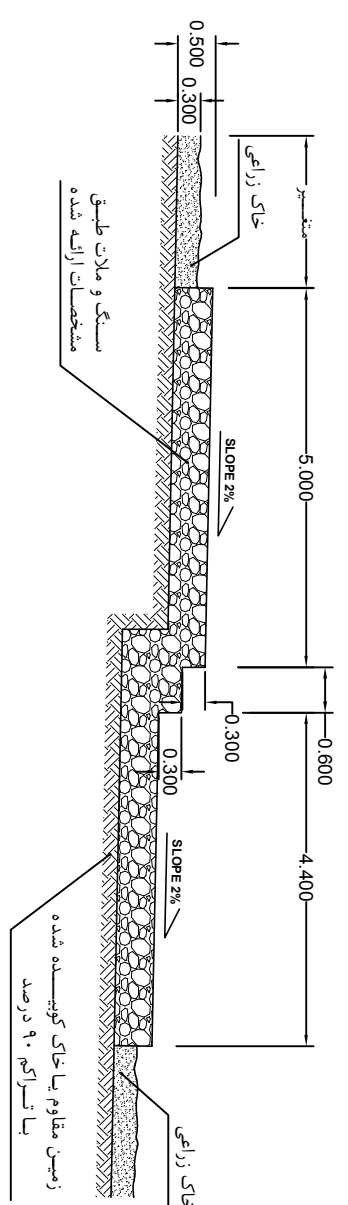
پلان پایه CH. 600 , 700 , 800

مقیاس 1:200



مقطع 8-E\_8-E

مقیاس 1:100



مقطع 8-F\_8-F

مقیاس 1:100

واحد نقشه: **متر**