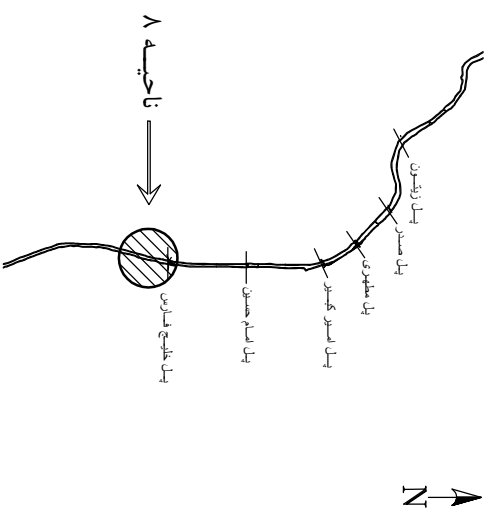


راه‌نما:

جایک کوبیده شده

۱- اندازه گیری از روی نقشه انجام نشود.



نام پروژه: سد چشمه رفسنجان

کارفرما: شهرداری رفسنجان

عنوان: عمران، معماری

موضوع: پلان

شرکت اونیش طرح شرق(سهامی خاص)  
کرومان - ایران - تهران ۰۹۱۲۲۴۱۶۱۰۷



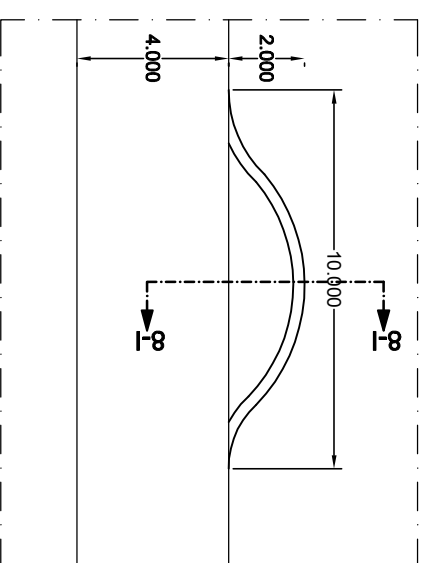
کد نقشه: 1300\_ONY\_10812\_XX\_DR\_N\_1010

شماره نقشه: N\_1010 تاریخ نقشه: ۶مهر ۱۳۹۸

ویرایش: CO1 تاریخ ویرایش: ۶مهر ۱۳۹۸

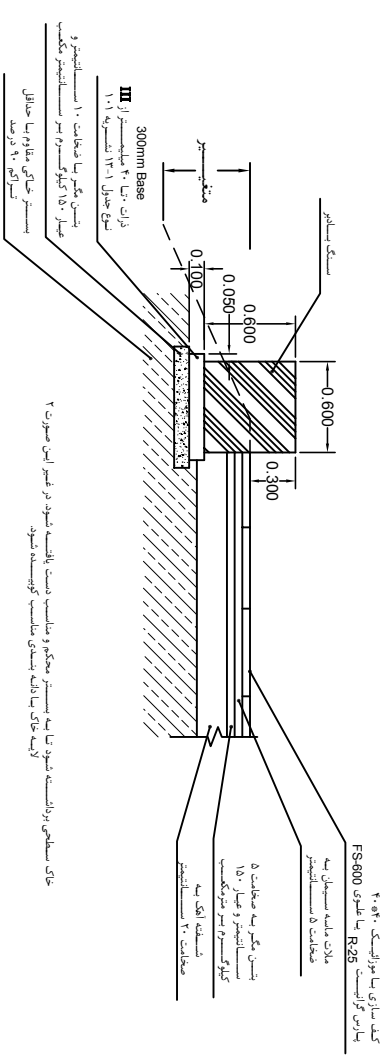
کاربرد: A1

مقیاس: متغیر ساینر چاپ: A3 واحد نقشه: متر



پلان المستر الحکماه

مقیاس 1:200



مقطع 8-1\_8-1

مقیاس 1:50