




راهنما:



ساختمان های مسکونی




سنگ چینی



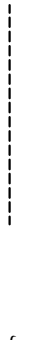
فضای سبز-گلکاری

CL

خط مرکزی پروژه



محدوده طراحی تقاطع خیابان فارس



مسیر لوله ۱۲ اینچ آب

مسیر کانال آبهای سطحی خیابان فعلی

CH. 800_1075

نشان دهنده فاصله بر روی خط مرکزی

روشنائی خیابانی

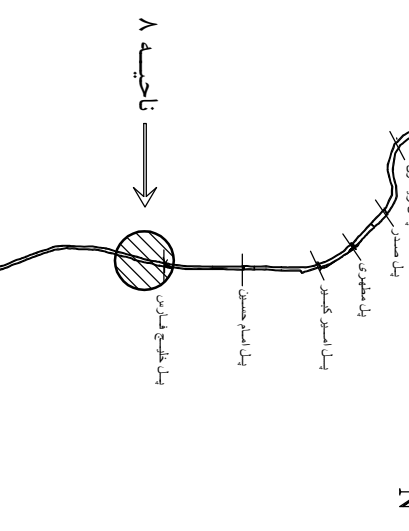
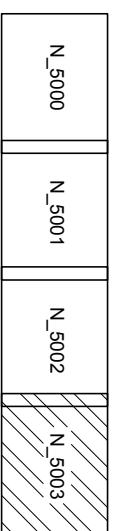
روشنائی پارکی

۱- اندازه گیری از روی نقشه انجام نشود

۲- محوطه پروژه مسیر رودخانه شور می باشد

۳- مسیر رودخانه به دلیل احتمال سیل نباید مسدود شود

۴- جاده خاکی دسترسی نباید مسدود شود



نام پروژه: صد چشمه رفسنجان

کارفرما: شهرداری رفسنجان

عنوان: آبما و فضای سبز

موضوع: پلان

شهرت اوینش طرح شرق(سهامی خاص) کرمان - ایران - ۰۹۱۲۲۴۱۶۱۰۷

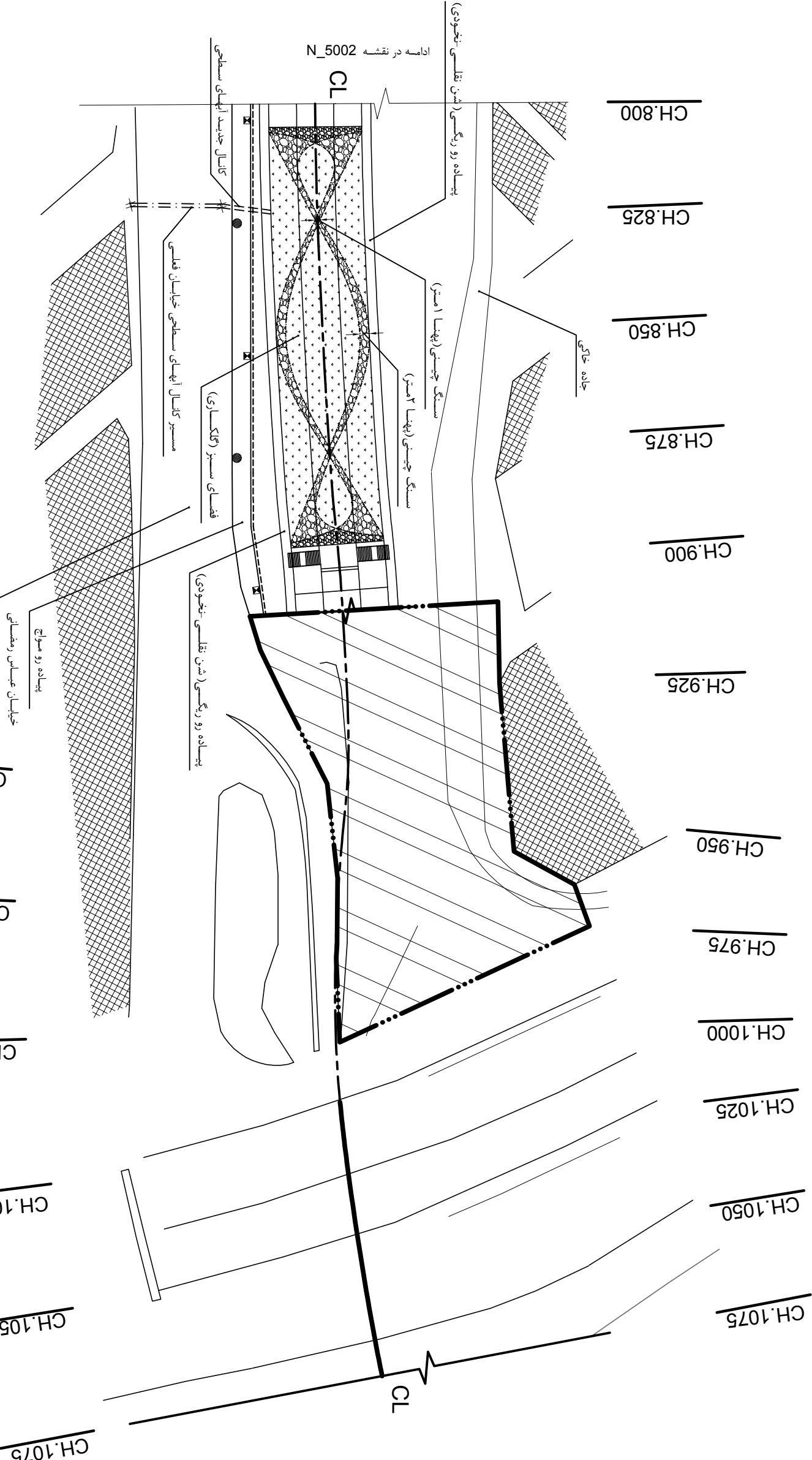
کد نقشه: 1300_ONY_10812_XX_DR_N_5003

شماره نقشه: N_5003 تاریخ نقشه: ۱۳۹۸

ویزایش: CO1 تاریخ ویزایش: ۱۳۹۸

کاربرد: A1

مقیاس: 1:1000 سایز چاپ: A3 واحد نقشه: متر



CH.800

CH.825

CH.850

CH.875

CH.900

CH.925

CH.950

CH.975

CH.1000

CH.1025

CH.1050

CH.1075

ادامه در نقشه N_5002

CL

پساده رو رنگی (شن تفتلی-تخودی)

سنگ چینی (پهنا ۱متر)

سنگ چینی (پهنا ۲متر)

جاده خاکی

کانال جدید آبهای سطحی

مسیر کانال آبهای سطحی خیابان فعلی

فضای سبز (گلکاری)

پساده رو مبراغ

خیابان عباسی رمضانی

پلان

مقیاس 1:1000