



راهنما:

باقعات پسته

زمین مسطح

ساختمان تجاری (پهلاستان)

درختکاری (هر ۴ متر)

موانع ورود خودرو (هر ۲ متر)

خط مرکزی پروژه

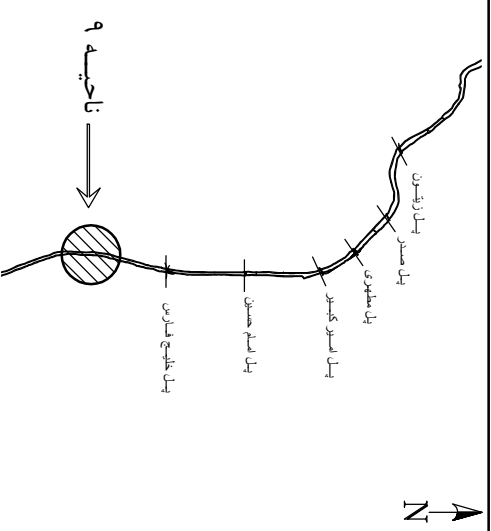
مسیر لوله ۱۲ اینچ آب

CH - 20_300

نشان دهنده فاصله
بر روی خط مرکزی

- ۱- اندازه گیری از روی نقشه انجام نشود.
- ۲- معموله پروژه مسیر رودخانه شور می باشد
- ۳- مسیر رودخانه به دلیل احتمال سیل نباید مسدود شود.
- ۴- جاده خاکی دسترسی نباید مسدود شود.

N_5000
N_5001
N_5002
N_5003



نام پروژه: صد چشمه رفسنجان

کارفرما: شهرداری رفسنجان

عنوان: آبما و فضای سبز

موضوع: پلان درختکاری و مانع گذاری

شهرت اوینش طرح شرق(سهامی خاص)
کرمان - ایران - ۰۹۱۲۳۴۱۶۱۰۷

کد نقشه: 1300_ONY_10812_XX_DR_N_5000

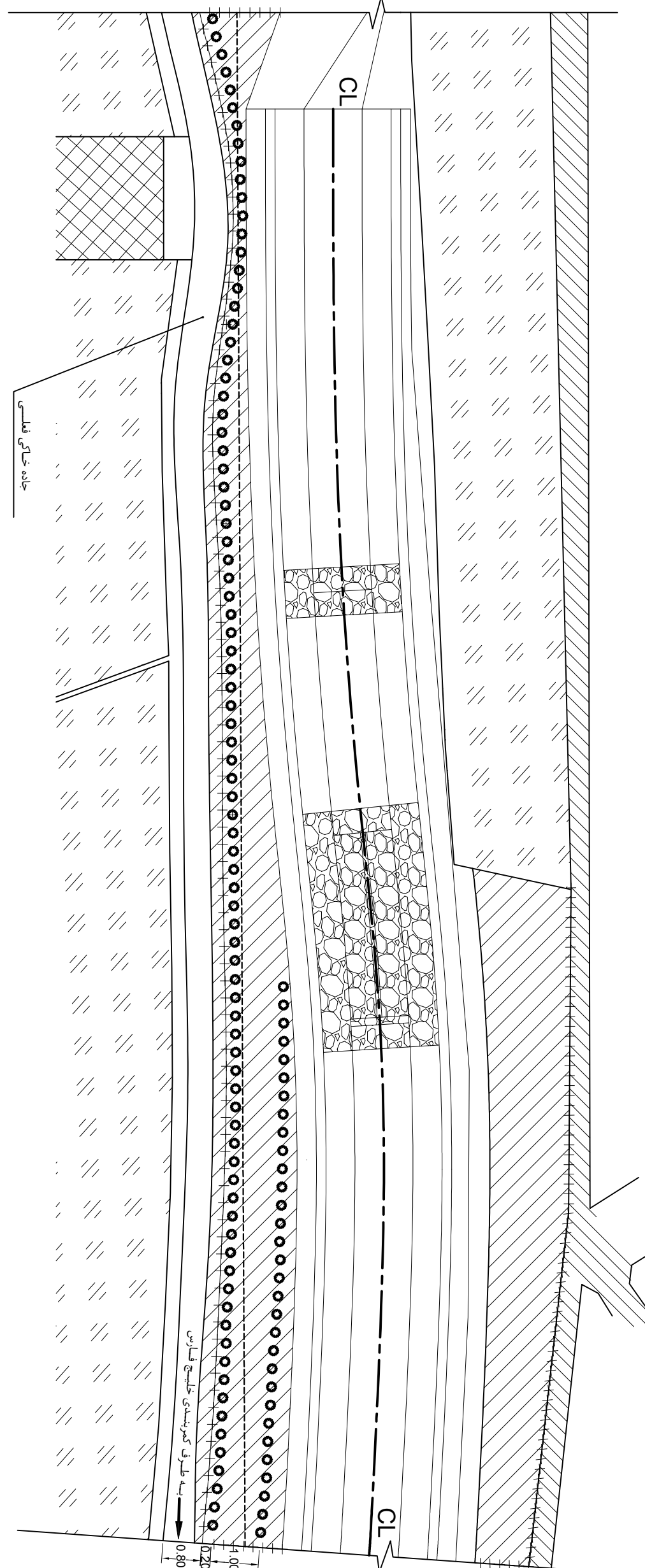
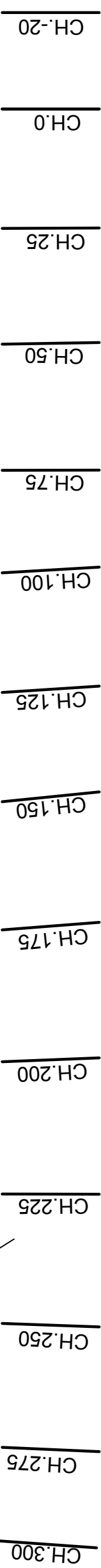
شماره نقشه: N_5000

تاریخ نقشه: ۴ مهر ۱۳۹۸

تاریخ ویرایش: CO1

واحد نقشه: متر

مقیاس: 1:1000



پلان درخت کاری و مانع گذاری
مقیاس 1:1000