


راهنما:



ساختمان های مسکونی

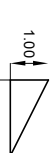
CL

خط مرکزی پروژه

محدوده طراحی تقاطع خلیج فارس

CH. 800_1075

نشان دهنده فاصله بر روی خط مرکزی



شیب چهاره هلی رودخانه ۱:۲

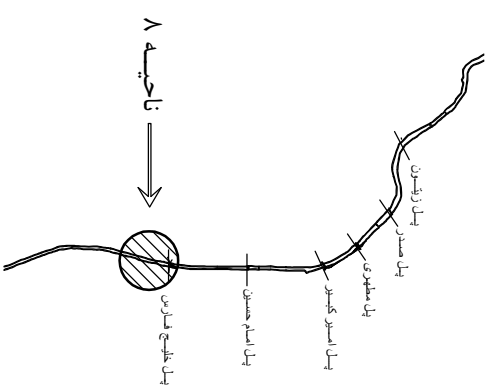
۱- اندازه گیری از روی نقشه انجام نشود

۲- محوطه پروژه مسیر رودخانه شور می باشد

۳- مسیر رودخانه به دلیل احتمال سیل نباید مسدود شود

۳- جاده خاکی دسترسی نباید مسدود شود

N_1000
N_1001
N_1002
N_1003



نام پروژه: صد چشمه رفسنجان

کارفرما: شهرداری رفسنجان

عنوان: عمران، معماری

موضوع: پلان

CH. 800_1075

شرکت اونیش طرح شرق(سهامی خاص) کرمان - ایران - ۰۹۱۲۲۴۱۶۱۰۷

کد نقشه: 1300_ONY_10812_XX_DR_N_1003

شماره نقشه: N_1003 تاریخ نقشه: ۱۳۹۸

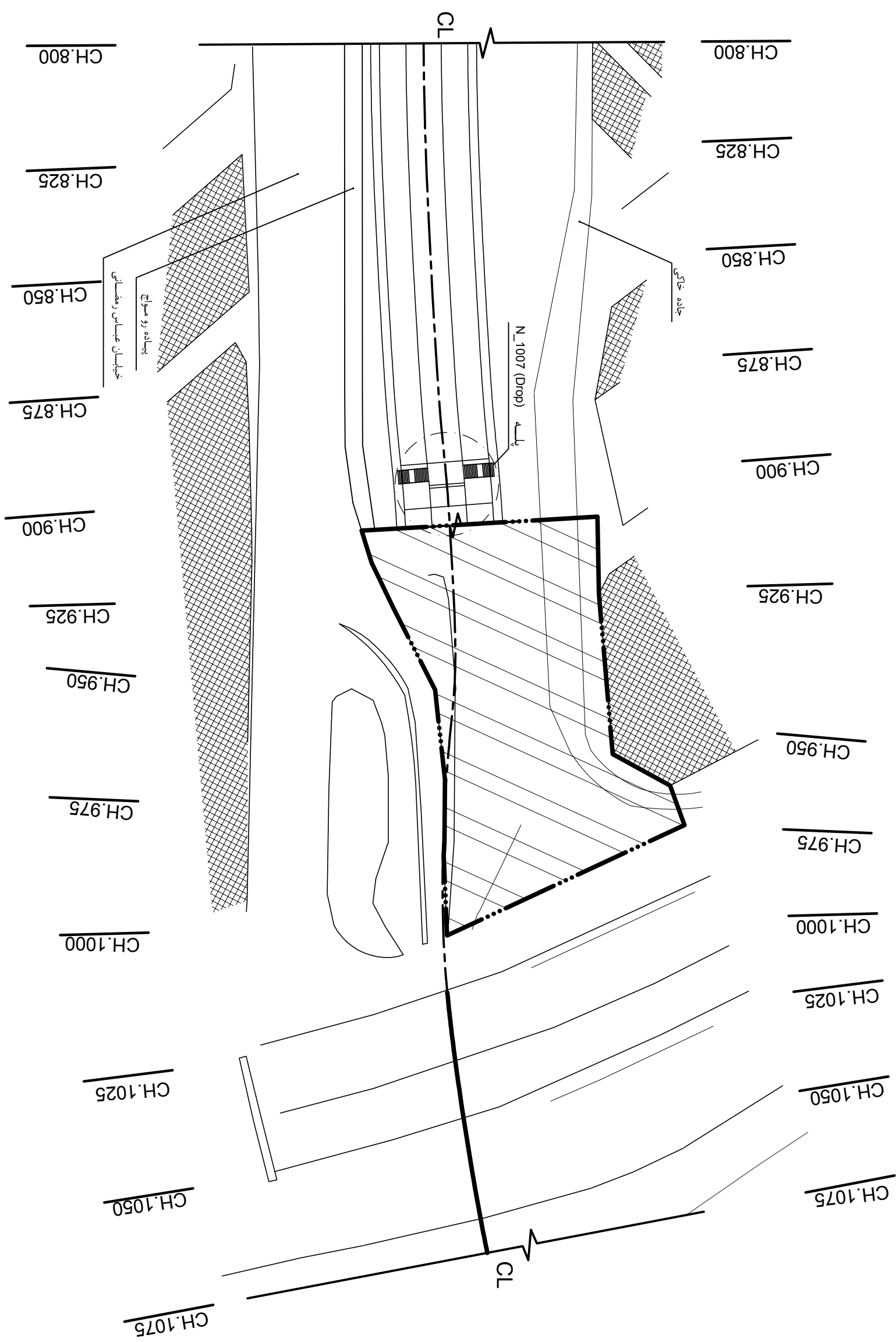
ویرایش: CO1 تاریخ ویرایش: ۱۳۹۸

کاربرد: A1

واحد نقشه: متر مقیاس: 1:1000



ادامه در نقشه N_1002



پلان

مقیاس 1:1000