

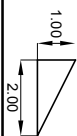
راهنما:

ساختمان های مسکونی

خط مرکزی پروژه

CH. 550\_800

نشان دهنده فاصله  
بر روی خط مرکزی



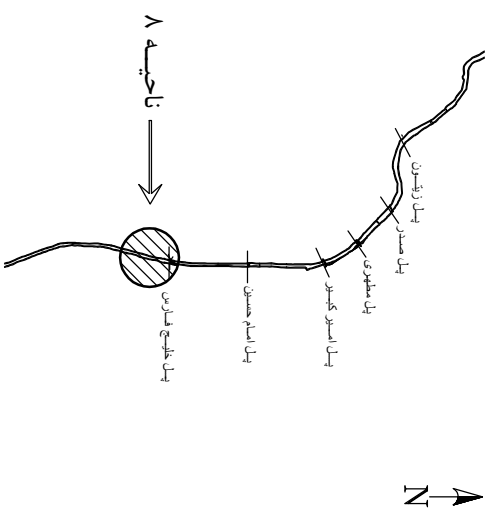
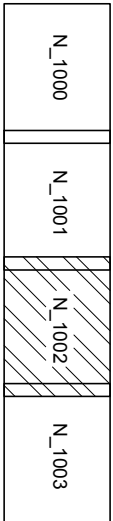
شیب چهاره هلی رودخانه ۱:۲

۱- اندازه گیری از روی نقشه انجام نشود.

۲- محوطه پروژه مسیر رودخانه شور می باشد

- مسیر رودخانه به دلیل احتمال سیل نباید مسدود شود.

۳- جاده خاکی دسترسی نباید مسدود شود.



نام پروژه: **صد چشمه رفسنجان**

کارفرما: **شهرداری رفسنجان**

عنوان: **عمران، معماری**

موضوع: **پلان**

شهرکت اونیش طرح شرق(سهامی خاص)  
گرمان - ایران - تهران ۰۹۱۲۲۴۱۶۱۰۷



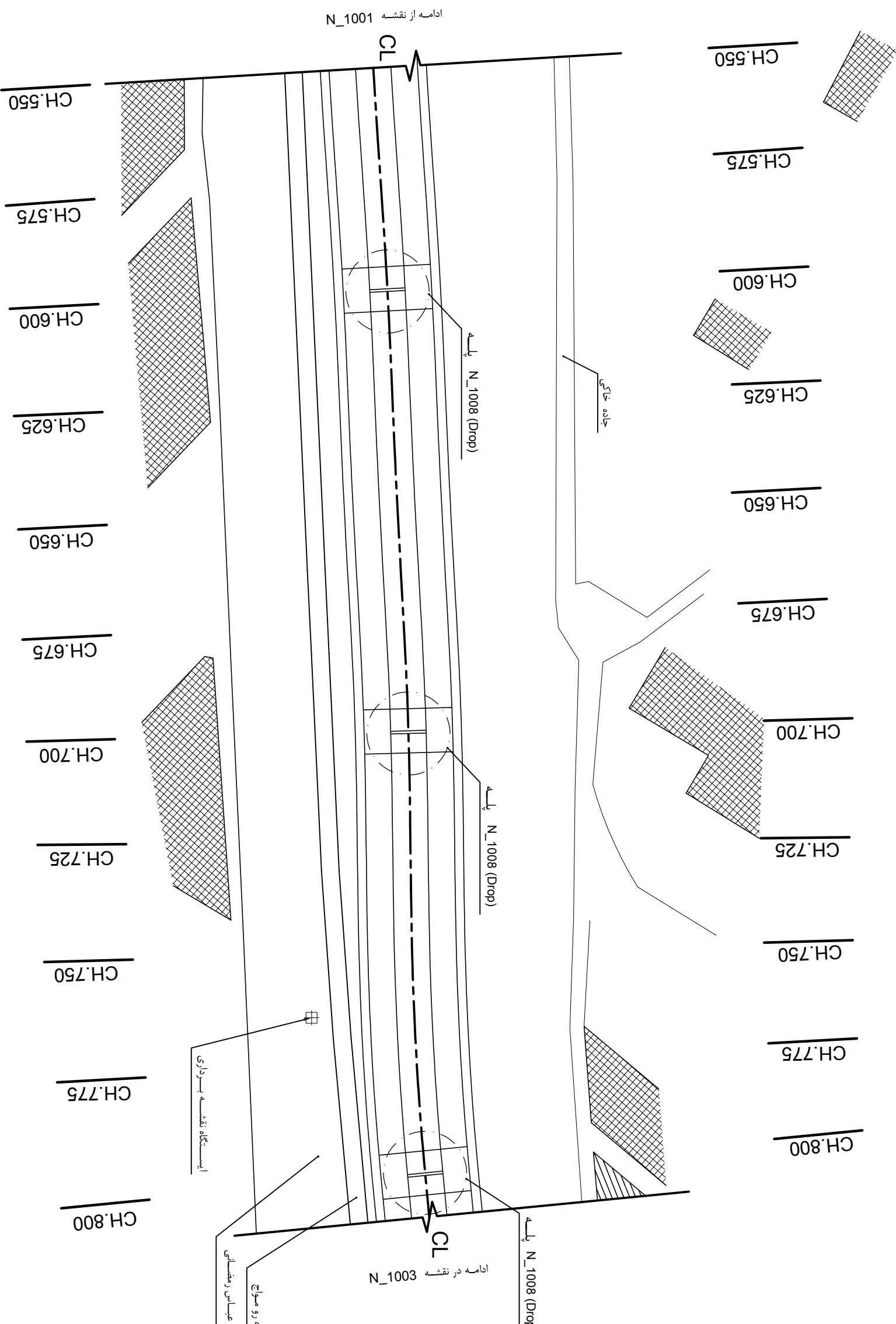
کد نقشه: **1300\_ONY\_10812\_XX\_DR\_N\_1002**

شماره نقشه: **N\_1002** تاریخ نقشه: **۶ مهر ۱۳۹۸**

ویرایش: **CO1** تاریخ ویرایش: **۶ مهر ۱۳۹۸**

کاربرد: **A1**

واحد نقشه: **متر** مقیاس: **1:1000** سایز چاپ: **A3**



پلان

مقیاس 1:1000