

راهنما:

باقات پسته

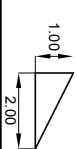
ساختمان های مسکونی

خط مرکزی پروژه CL

CH. 300_550

نشان دهنده فاصله بر روی خط مرکزی

شیب چهاره هلی رودخانه ۱:۲



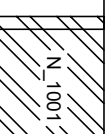
۱- اندازه گیری از روی نقشه انجام نشود.

۲- محوطه پروژه مسیر رودخانه شور می باشد

- مسیر رودخانه به دلیل احتمال سیل نباید مسدود شود.

۳- جاده خاکی دسترسی نباید مسدود شود.

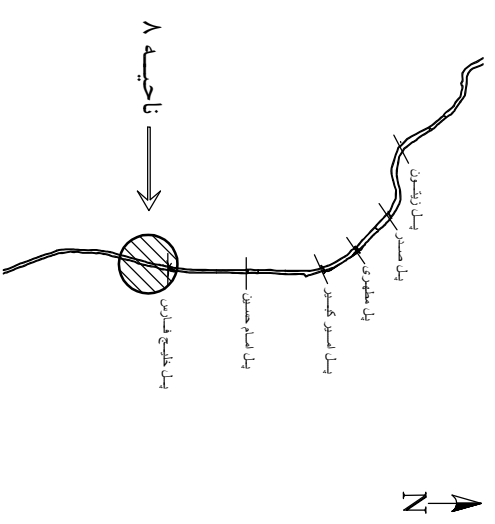
N_1000



N_1001

N_1002

N_1003



نام پروژه: صد چشمه رفسنجان

کارفرما: شهرداری رفسنجان

عنوان: عمران، معماری

موضوع: پلان

CH. 300_550

شهرکت اونیش طرح شرق(سهامی خاص)

کرومان - ایران - تهران ۰۹۱۲۲۴۱۶۱۰۷

کد نقشه: 1300_ONY_108&12_XX_DR_N_1001

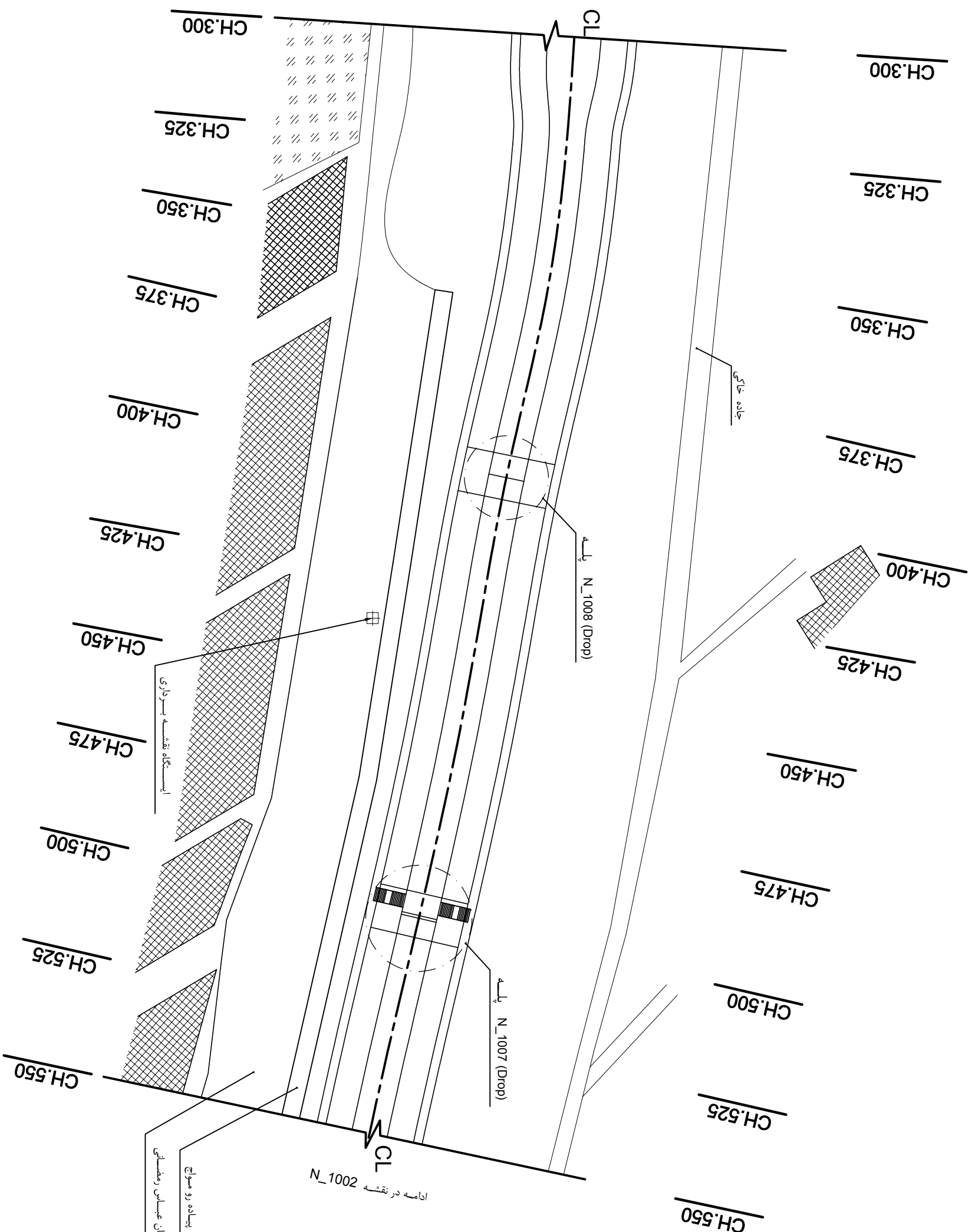
شماره نقشه: N_1001 تاریخ نقشه: ۶مهر ۱۳۹۸

ویرایش: CO1 تاریخ ویرایش: ۶مهر ۱۳۹۸

کاربرد: A1

واحد نقشه: متر مقیاس: 1:1000

ادامه در نقشه N_1000



پلان

مقیاس 1:1000

ادامه در نقشه N_1002