

راهنما:

بنگات بسته

ساختمان تجاری (تهالستان)

پوشش رسیب رپ جداره
(رشیب ۱:۲)

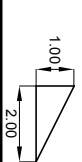
پوشش رسیب رپ کف رودخانه

CL

خط مرکزی پیروژه

CH - 20_300

نشان هفتده فاصله
بر روی خط مرکزی



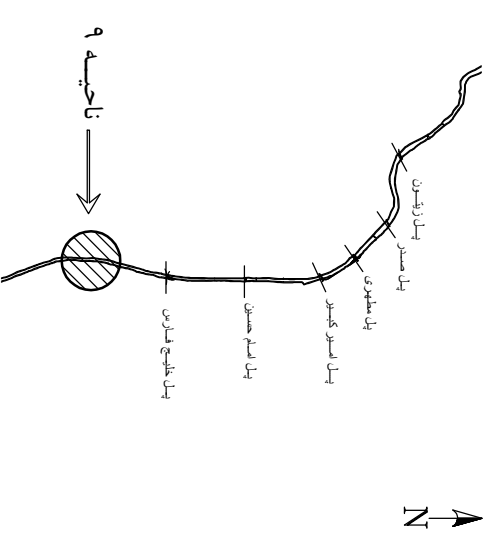
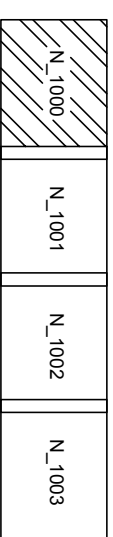
شیب جداره های رودخانه ۱:۲

۱- اندازه گیری از روی نقشه انجام نشود.

۲- محوطه پیروژه مسیر رودخانه شور می باشد

- مسیر رودخانه به دلیل احتمال سیل نباید مسدود شود.

۳- جداره خاکی دسترسی نباید مسدود شود.



نام پروژه: صد چشمه رفسنجان

کارفرما: شهرداری رفسنجان

عنوان: معماری

موضوع: پلان و پروفیل طولی

شهرت اونیس طرح شرق(سهامی خاص)
کرمان - ایران - ۰۹۱۲۲۴۱۶۱۰۷

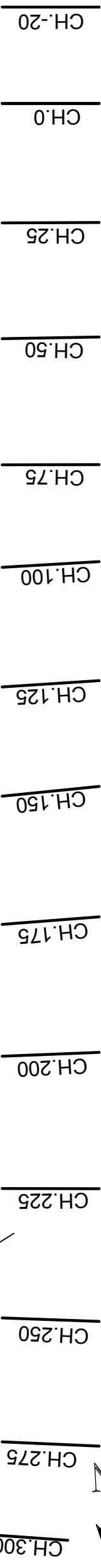
کد نقشه: 1300_ONY_108&12_XX_DR_N_1000

شماره نقشه: N_1000 تاریخ نقشه: ۴ مهر ۱۳۹۸

ویسایش: CO1 تاریخ ویسایش: ۶ مهر ۱۳۹۸

کاربرد: A1

واحد نقشه: متر مقیاس: 1:1000 سایز چاپ: A3



شیب جداره رودخانه 1:2

پساده راه خاکی

کف رودخانه

شیب جداره رودخانه 1:2

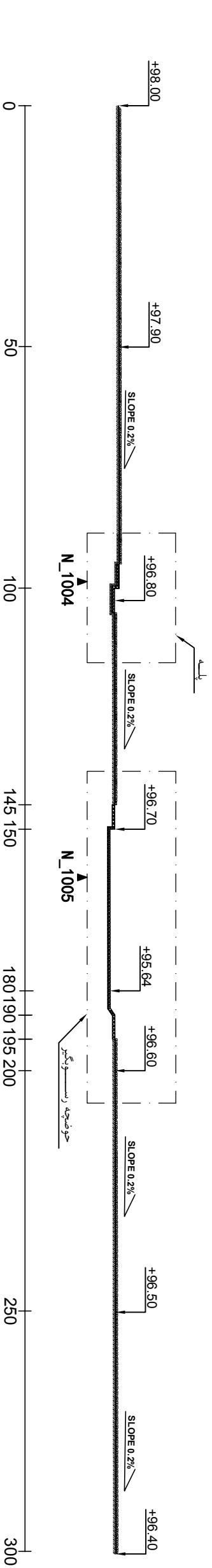
پله N_1004 (Drop)

پوشش رسیب رپ (کف رودخانه)

پوشش رسیب رپ (جداره)

ادامه در نقشه N_1001

پلان مقیاس 1:1000



پروفیل طولی رودخانه مقیاس 1:1000