

راهنما:

پاکسازی ناحیه

ساختمان های مسکونی

خاک های توده شده

خط مرکزی پروژه CL

خط حریم رودخانه  
(مسازمان آب منطقه ای استان کرمان)

عمیق ترین قسمت رودخانه  
(تقریبی)

CH. 550\_800

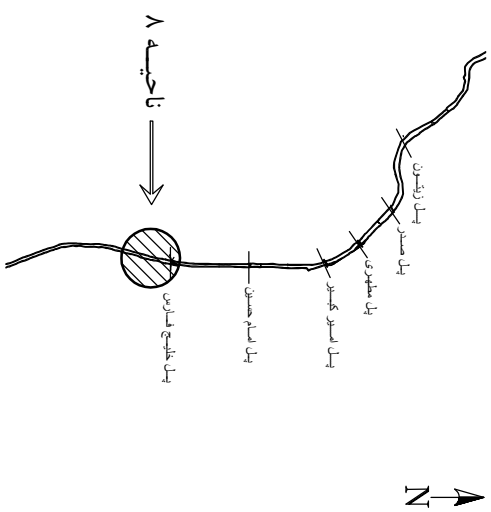
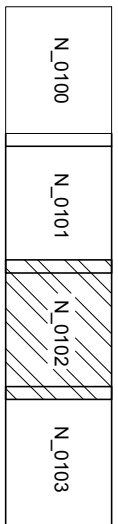
نشان دهنده فاصله  
بر روی خط مرکزی

۱- اندازه گیری از روی نقشه انجام نشود

۲- محوطه پروژه مسیر رودخانه شور می باشد

- مسیر رودخانه به دلیل احتمال سیل نباید مسدود شود

۳- عمق پاکسازی ناحیه ۵ سانتیمتر در نظر گرفته شده است



نام پروژه: صد چشمه رفسنجان

کارفرما: شهرداری رفسنجان

عنوان: پاکسازی و خاکبرداری

موضوع: پاکسازی ناحیه ۸

موضوع: پاکسازی ناحیه ۸  
شهرت اوینش طرح شرق(سهامی خاص)  
کرمان - ایران - ۰۹۱۲۲۴۱۶۱۰۷

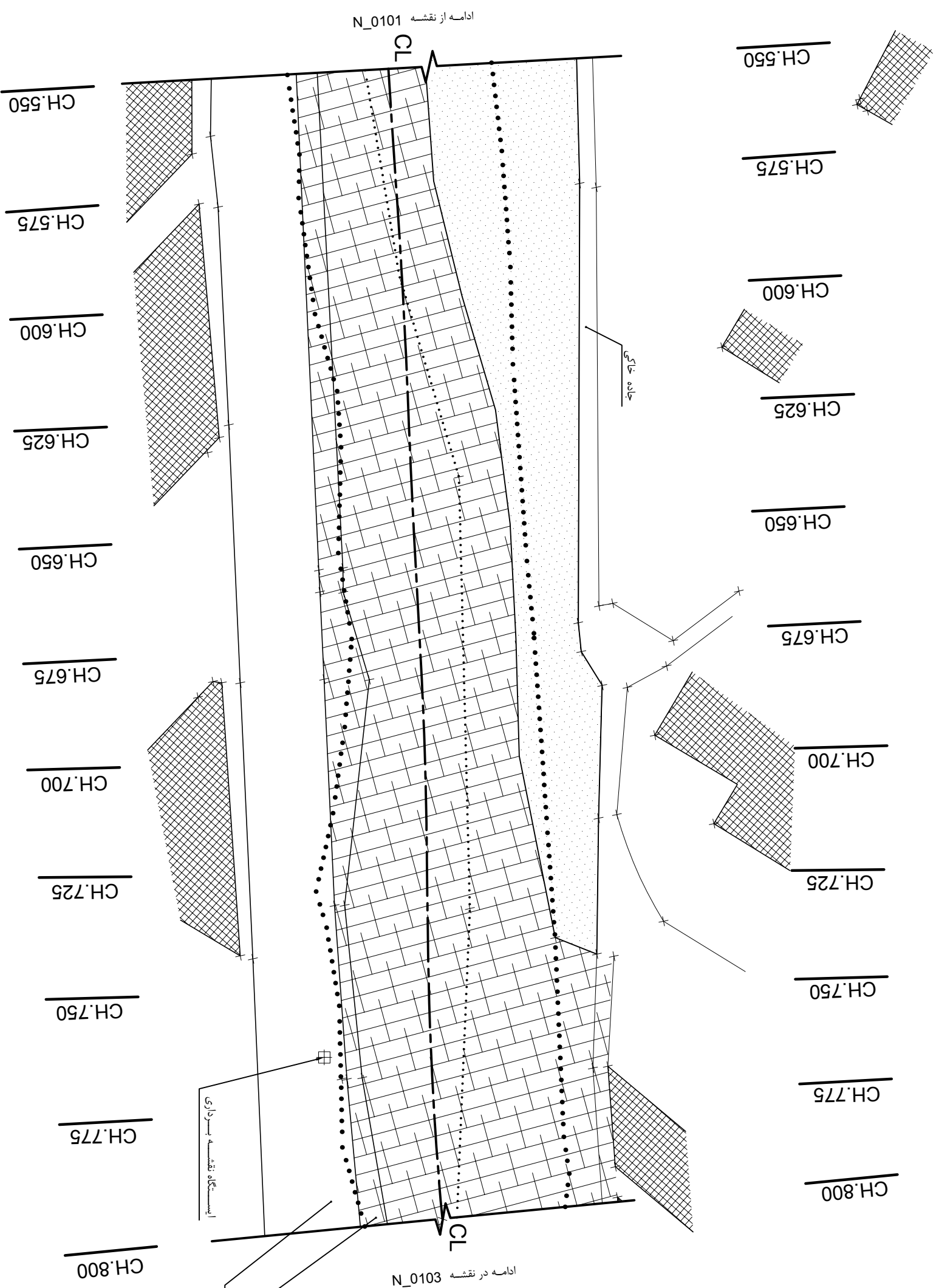
کد نقشه: 1300\_ONY\_10812\_XX\_DR\_N\_0102

شماره نقشه: N\_0102 تاریخ نقشه: ۱۳۹۸

ویرایش: CO1 تاریخ ویرایش: ۱۳۹۸

کاربرد: A1

مقیاس: 1:1000 سایز چاپ: A3 واحد نقشه: متر



پاکسازی ناحیه  
مقیاس 1:1000

