

راهنما:

بافتات بسته

پاکسازی ناحیه

خاک های توده شده

ساختمان تجاری (تهالستان)

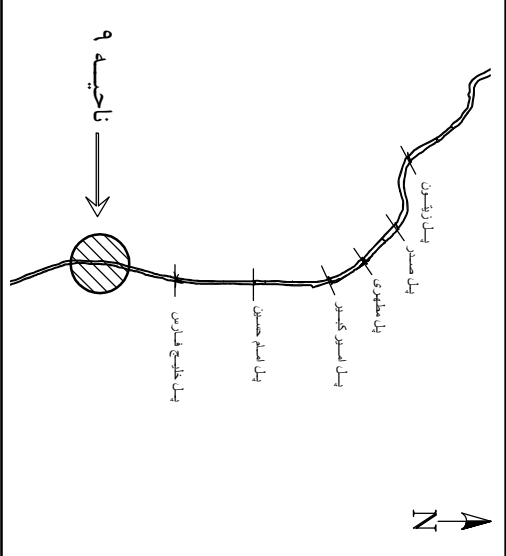
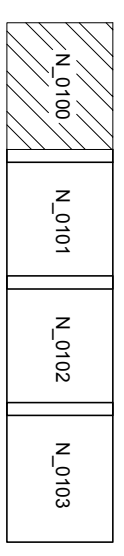
خط مرکزی پروژه

خط حریم رودخانه
(سازمان آب منطقه ای استان کرمان)

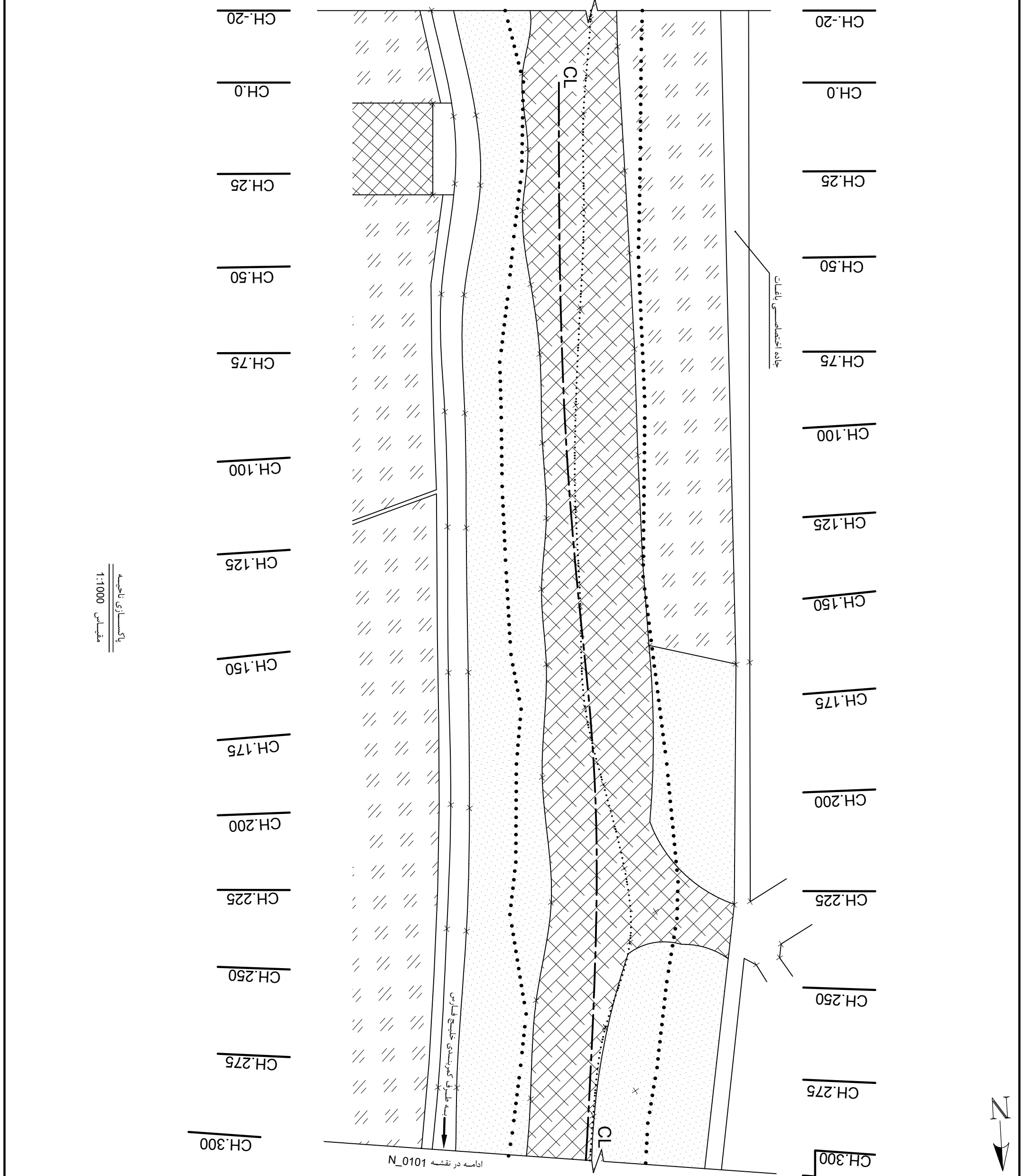
عمیق ترین قسمت رودخانه
(تقریبی)

نشان دهنده فاصله
بر روی خط مرکزی

- ۱- اندازه گیری از روی نقشه انجام نشود.
- ۲- محوطه پروژه مسیر رودخانه شور می باشد
- ۳- مسیر رودخانه به دلیل احتمال سیل نباید مسدود شود.
- ۴- عمق پاکسازی ناحیه ۰.۵ سانتیمتر در نظر گرفته شده است.



نام پروژه:	سد چشمه رفسنجان
کارفرما:	شهرداری رفسنجان
عنوان:	پاکسازی و خاکبرداری
موضوع:	پاکسازی ناحیه ۹
موقعیت:	پاکسازی ناحیه ۹
شماره نقشه:	۱۳۹۸
تاریخ نقشه:	۴ مهر ۱۳۹۸
تاریخ ویرایش:	۶ مهر ۱۳۹۸
ویرایش:	CO1
کاربرد:	A1
واحد نقشه:	متر
مقیاس:	1:1000
سایز چاپ:	A3



پاکسازی ناحیه
مقیاس 1:1000